



OPTIMA, spol. s r.o.
Žižkova 738
56601 Vysoké Mýto

naše značka
5001683135

vyřizuje
Eva Strnadová

datum
13.03.2018

Věc:

Oprava chodníku ul. Felixova v České Třebové

K.ú. - p.č.: Česká Třebová

Stavebník: OPTIMA, spol. s r.o., Žižkova 738, 56601 Vysoké Mýto

Účel stanoviska: Povolení stavby - stavební režim (ÚR+SP)

GasNet, s.r.o., jako provozovatel distribuční soustavy (PDS) a technické infrastruktury, zastoupený GridServices, s.r.o., vydává toto stanovisko:

V ZÁJMOVÉM ÚZEMÍ STAVBY SE NACHÁZÍ TATO PLYNÁRENSKÁ ZAŘÍZENÍ A PLYNOVODNÍ PŘÍPOJKY:

NTL plynovod PE d 160, ul. Felixova + NTL přípojky (viz. situace)

NTL plynovod PE d 160, ul. Sadová

NTL plynovod OCEL DN 200, ul. Pražského + NTL přípojky (viz. situace)

- PŘED ZAHÁJENÍM STAVBY BUDE PROVEDENO PŘESNÉ VYTÝČENÍ PZ, viz.odst.3 tohoto stanoviska – poskytnutý zakres je pouze ORIENTAČNÍ.

- Při souběhu, křížení technické IS při realizaci stavby požadujeme dodržení ČSN 73 6005, TPG 702 04, zákon č.458/2000 Sb., případně další předpisy a ČSN související s uvedenou stavbou.

- Novými zpevněnými plochami a terénními úpravami při realizaci stavby nesmí dojít ke změně stávajícího krytí NTL plynovodů a plynovodních přípojek.

Veřejné osvětlení:

Vzdálenost vnější hrany betonového základu stožáru od líce plynárenského zařízení a plynovodních přípojek musí být minimálně 500 mm.

Hloubku základu stožáru nutno určit tak, aby stabilita stožáru zůstala zachována i při odkrytí sousedního plynárenského zařízení.

Pro uložení kabelů VO bude dodržena prostorová norma (ČSN 73 6005).

Při realizaci stavby je nutno dodržovat veškerá pravidla stanovená pro práce v ochranném pásmu (OP) plynárenského zařízení a plynovodních přípojek, které činí 1 m na každou stranu měřeno kolmo od obrysu plynovodu a přípojek. V tomto pásmu nesmí být umístovány žádné nadzemní stavby, prováděna skládka materiálů a výšková úprava terénu. Veškeré stavební práce budou prováděny v OP výhradně ručním způsobem a musí být vykonávány tak, aby v žádném případě nenarušily bezpečný provoz uvedených plynárenských zařízení a plynovodních přípojek.

Případné dočasné zařízení staveniště (maringotky, mobilní buňky atd.) umístit min. 1 m od NTL plynovodů a přípojek.

Za přítomnosti pracovníka GridServices, s.r.o. bude provedena kontrola splnění podmínek stanovených tímto stanoviskem (objednání: <http://www.gridservices.cz/ds-online-vytyceni-pz/>).

Budou-li splněny výše uvedené podmínky, se stavbou "Oprava chodníku ul. Felixova v České Třebové" souhlasíme.

GridServices, s.r.o.
Plynárenská 499/1
Zábřovice
602 00 Brno
T +420532221111
F +420545578571
E info@gridservices.cz
I www.gridservices.cz
IČ: 27935311
DIČ: CZ27935311

Zapsán do obchodního rejstříku:
Krajský soud v Brně
oddíl C, vložka 57165
26.07.2007

Bankovní spojení:
Československá obchodní banka,
a.s.
Číslo účtu: 17837923
Kód banky: 0300

V rozsahu této stavby souhlasíme s povolením stavby dle zákona 183/2006 Sb. ve znění pozdějších předpisů. Tento souhlas platí pro územní řízení, řízení o územním souhlasu, veřejnoprávní smlouvy pro umístění stavby, zjednodušené územní řízení, ohlášení, stavební řízení, společné územní a stavební řízení, veřejnoprávní smlouvu o provedení stavby nebo oznámení stavebního záměru s certifikátem autorizovaného inspektora.

V zájmovém území se mohou nacházet plynárenská zařízení jiných vlastníků či správců, případně i dlouhodobě nefunkční/neprovozovaná plynárenská zařízení bez dostupných informací o jejich poloze a vlastnictví.

Plynárenské zařízení a plynovodní přípojky jsou dle ust. § 2925 zákona č. 89/2012 Sb., občanského zákoníku, provozovány jako zařízení zvláště nebezpečné a z tohoto důvodu jsou chráněny ochranným pásmem dle zákona č. 458/2000 Sb. ve znění pozdějších předpisů.

Nedodržení podmínek uvedených v tomto stanovisku zakládá odpovědnost stavebníka za vzniklé škody.

Rozsah ochranného pásma je stanoven v zákoně 458/2000 Sb. ve znění pozdějších předpisů.

Při realizaci uvedené stavby budou dodrženy podmínky pro provádění stavební činnosti:

- 1) Za stavební činnosti se pro účely tohoto stanoviska považují všechny činnosti prováděné v ochranném pásmu plynárenského zařízení a plynovodních přípojek (tzn. i bezvýkopové technologie a terénní úpravy) a činnosti mimo ochranné pásmo, pokud by takové činnosti mohly ohrozit bezpečnost a spolehlivost plynárenského zařízení a plynovodních přípojek (např. trhací práce, sesuvy půdy, vibrace, apod.).
- 2) Stavební činnosti je možné realizovat pouze při dodržení podmínek stanovených v tomto stanovisku. Nebudou-li tyto podmínky dodrženy, budou stavební činnosti považovány dle § 68 zákona č. 458/2000 Sb. ve znění pozdějších předpisů za činnost bez našeho předchozího souhlasu. Při každé změně projektu nebo stavby (zejména trasy navrhovaných inženýrských sítí) je nutné požádat o nové stanovisko k této změně.
- 3) Před zahájením stavební činnosti bude provedeno vytyčení trasy a přesné určení uložení plynárenského zařízení a plynovodních přípojek. Vytyčení trasy provede příslušná provozní oblast (formulář a kontakt naleznete na www.gridservices.cz nebo NONSTOP zákaznická linka 800 11 33 55). Při žádosti uvede žadatel naši značku (číslo jednací) uvedenou v úvodu tohoto stanoviska. O provedeném vytyčení trasy bude sepsán protokol. Přesné určení uložení plynárenského zařízení a plynovodních přípojek je povinen provést stavebník na svůj náklad. Bez vytyčení trasy a přesného určení uložení plynárenského zařízení a plynovodních přípojek stavebníkem nesmí být vlastní stavební činnosti zahájeny. Vytyčení plynárenského zařízení a plynovodních přípojek považujeme za zahájení stavební činnosti.
- 4) Bude dodržena mj. ČSN 73 6005, TPG 702 04, zákon č. 458/2000 Sb. ve znění pozdějších předpisů, případně další předpisy související s uvedenou stavbou.
- 5) Pracovníci provádějící stavební činnosti budou prokazatelně seznámeni s polohou plynárenského zařízení a plynovodních přípojek, rozsahem ochranného pásma a těmito podmínkami.
- 6) Při provádění stavební činnosti, vč. přesného určení uložení plynárenského zařízení je stavebník povinen učinit taková opatření, aby nedošlo k poškození plynárenského zařízení a plynovodních přípojek nebo ovlivnění jejich bezpečnosti a spolehlivosti provozu. Nebude použito nevhodného nářadí, zemina bude těžena pouze ručně bez použití pneumatických, elektrických, bateriových a motorových nářadí.
- 7) Odkryté plynárenské zařízení a plynovodní přípojky budou v průběhu nebo při přerušení stavební činnosti řádně zabezpečeny proti jejich poškození.
- 8) V případě použití bezvýkopových technologií (např. protlaku) bude před zahájením stavební činnosti provedeno úplné obnažení plynárenského zařízení a plynovodních přípojek v místě křížení na náklady stavebníka. V případě, že nebude tato podmínka dodržena, nesmí být použita bezvýkopová technologie.
- 9) Stavebník je povinen neprodleně oznámit každé i sebemenší poškození plynárenského zařízení nebo plynovodních přípojek (vč. izolace, signalizačního vodiče, výstražné fólie atd.) na telefon 1239.
- 10) Před provedením zásypu výkopu bude provedena kontrola dodržení podmínek stanovených pro stavební činnosti, kontrola plynárenského zařízení a plynovodních přípojek. Kontrolu provede příslušná provozní oblast (formulář a kontakt naleznete na www.gridservices.cz nebo NONSTOP zákaznická linka 800 11 33 55). Při žádosti uvede žadatel naši značku (číslo jednací) uvedenou v úvodu tohoto stanoviska. Povinnost kontroly se vztahuje i na

plynárenské zařízení, které nebylo odhaleno. O provedené kontrole bude sepsán protokol. Bez provedené kontroly nesmí být plynárenské zařízení a plynovodní přípojky zasypány. V případě, že nebudou dodrženy výše uvedené podmínky, je stavebník povinen na základě výzvy provozovatele plynárenského zařízení a plynovodních přípojek, nebo jeho zástupce doložit průkaznou dokumentaci o nepoškození plynárenského zařízení a plynovodních přípojek během výstavby nebo provést na své náklady kontrolní sondy v místě styku stavby s plynárenským zařízením a plynovodními přípojkami.

11) Plynárenské zařízení a plynovodní přípojky budou před zásypem výkopu řádně podsypány a obsypány těženým pískem, bude provedeno zhutnění a bude osazena výstražná fólie žluté barvy, vše v souladu s ČSN EN 12007-1-4, TPG 702 01, TPG 702 04.

12) Neprodleně po skončení stavební činnosti budou řádně osazeny všechny poklapy a nadzemní prvky plynárenského zařízení a plynovodních přípojek.

13) Poklapy uzávěrů a ostatních armatur na plynárenském zařízení a plynovodních přípojkách, vč. hlavních uzávěrů plynu (HUP) na odběrném plynovém zařízení udržovat stále přístupné a funkční po celou dobu trvání stavební činnosti.

14) Případné zřizování staveniště, skladování materiálů, stavebních strojů apod. bude realizováno mimo ochranné pásmo plynárenského zařízení a plynovodních přípojek (není-li ve stanovisku uvedeno jinak).

15) Bude zachována hloubka uložení plynárenského zařízení a plynovodních přípojek (není-li ve stanovisku uvedeno jinak).

16) Při použití nákladních vozidel, stavebních strojů a mechanismů zabezpečit případný přejezd přes plynárenské zařízení a plynovodní přípojky uložení panelů v místě přejezdu plynárenského zařízení.

Platí pouze pro území vyznačené v příloze tohoto stanoviska a to 24 měsíců ode dne jeho vydání.

V případě dotčení pozemku v majetku společnosti GasNet, s.r.o. je třeba dále projednat smluvní vztah k tomuto pozemku. Kontakt na projednání naleznete na adrese www.gasnet.cz/cs/kontaktni-system/, činnost "Smluvní vztahy - pozemky a budovy plynárenských zařízení", případně na NONSTOP zákaznické lince 800 11 33 55.

Za správnost a úplnost dokumentace předložené s žádostí včetně jejího souladu s platnými předpisy plně zodpovídá její zpracovatel. Stanovisko nenahrazuje případná další stanoviska k jiným částem stavby.

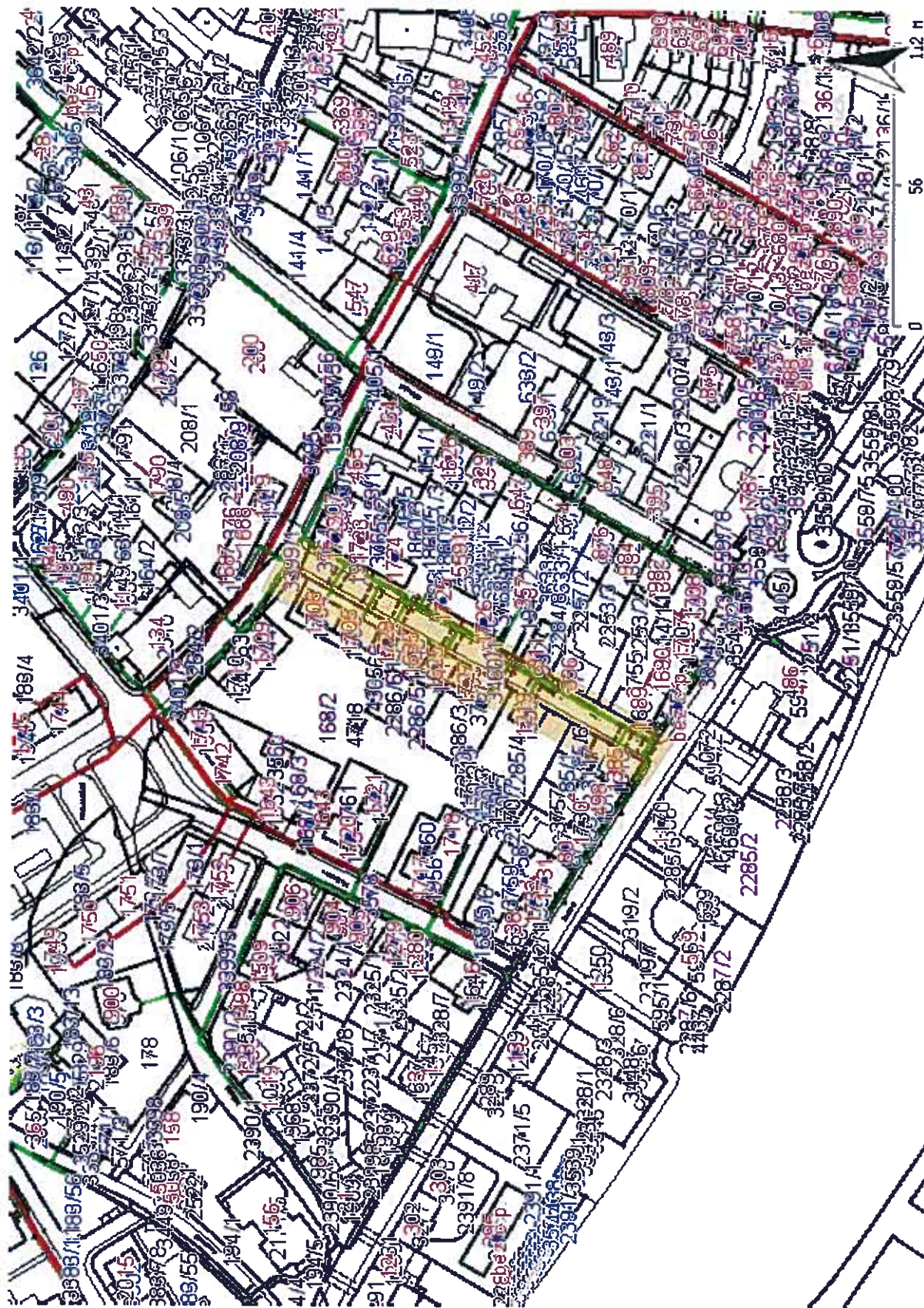
V případě další korespondence nebo jednání (např. změna stavby) uvádějte naši značku - 5001683135 a datum tohoto stanoviska. Kontakty jsou k dispozici na www.gridservices.cz nebo NONSTOP zákaznická linka 800 11 33 55.



GasNet, s.r.o.
zastoupená společností GridServices, s.r.o., IČ 279 35 311
Eva Strnadová
Technik externích požadavků
Odbor zpracování externích požadavků
+420495060562
eva.strnadova@innogy.com

Přílohy: Orientační zákres plynárenského zařízení, Detailní zákres plynárenského zařízení, Ověřená příloha žadatele, Ověřená příloha žadatele











Provozovatel DS: GasNet, s.r.o.; Stavebník: OPTIMA, spol. s r.o.; Žižkova 738, 56601 Vysoké Mýto, K.ú.: Česká Třebová.

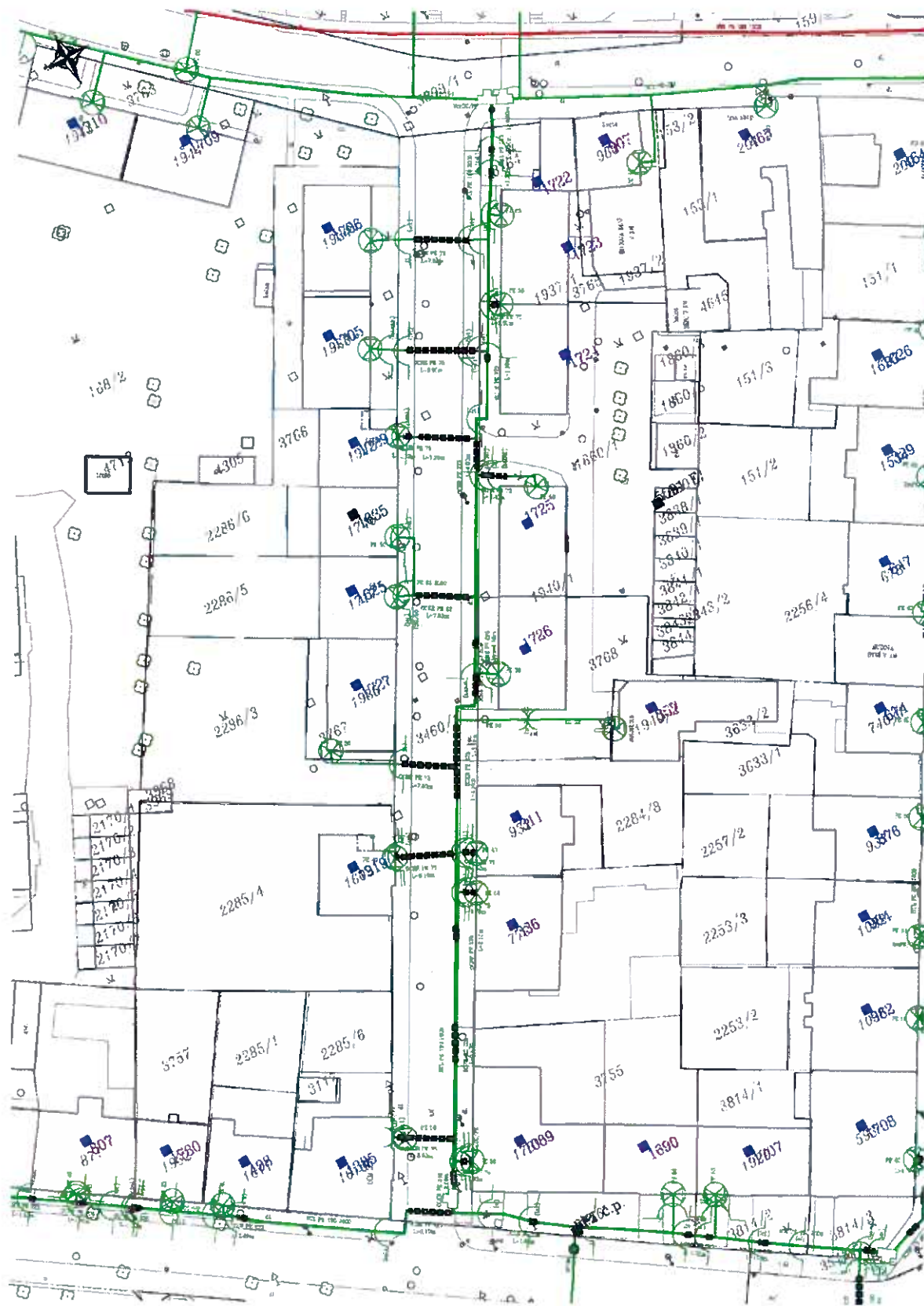


Legenda:

linie plynovodu	NTL	STL	VTL	VTLL	nefunkční plánovaná stavba před realizací	ve výstavbě, neuvedeno do provozu	regulační stanice
							ochranné zařízení
							kabel
							elektropřípojka
							kabel protikorozi ochrany
							anodové uzemnění
							stanice katodové ochrany
							pasmo vlivu anodového uzemnění SKAO

Legenda:

linie plynovodu		regulační stanice								
NTL	—		ochranné zařízení		kabel		elektrořídíčka		kabel protikorozi ochrany	
STL	—									
VTL	—									
WTL	—									
nefunkční										
plánovaná stavba před realizací										
ve výstavbě, neuvečeno do provozu										
stanice katodové ochrany										
pásmo vlivu anodového uzemnění SKAO										



Príloha: Overená príloha zadateľ. Tato príloha je nedilnou súčasťou stanoviska č. 5001683135 ze dne 13.03.2018.

Provozovatel DS: GasNet, s.r.o.; Stavebník: OPTIMA, spol. s r.o., Žitkova 738, 56601 Vysoké Mýto, K.ú.: Česká Třebová.



VZOROVÝ PŘÍČNÝ ŘEZ

OPTIMA, spol. s r.o.
Žižkova 738
56601 Vysoké Mýto

naše značka
5001543950

vyřizuje
Eva Strnadová

datum
12.07.2017

Věc:

Oprava chodníku ul. Felixova v České Třebové

K.ú. - p.č.: Česká Třebová

Stavebník: OPTIMA, spol. s r.o., Žižkova 738, 56601 Vysoké Mýto

Účel stanoviska: Předprojektová příprava

GasNet, s.r.o., jako provozovatel distribuční soustavy (PDS) a technické infrastruktury, zastoupený GridServices, s.r.o., vydává toto stanovisko:

Podklady pro zpracování projektové dokumentace v ochranném a bezpečnostním pásmu plynárenského zařízení a plynovodních přípojek.

Poskytnuté podklady nenahrazují stanovisko k projektové dokumentaci.

Toto stanovisko nelze použít pro projednání se stavebním úřadem ani pro realizaci stavby.

V zájmovém území se nacházejí tato stávající plynárenská zařízení a přípojky:

NTL plynovod PE d 160, ul. Felixova + NTL přípojky (viz. situace)
NTL plynovod PE d 160, ul. Sadová
NTL plynovod OCEL DN 200, ul. Pražského + NTL přípojky (viz. situace)
STL plynovod PE d 160, ul. Pražského

Na základě předložené situace byl předán informativní zákres.

Při posuzování stavby pro realizaci a stupeň územní nebo stavební řízení požadujeme, aby v předložené situaci z projektové dokumentace navrhované stavby byla zakreslena poloha stávajících plynárenských zařízení dle vyhlášky č. 499/2006 Sb., o dokumentaci staveb. Tato situace bude předložena k novému posouzení a vyjádření.

Poskytnuté údaje o poloze stávajících plynárenských zařízení lze použít POUZE PRO POTŘEBY ZPRACOVÁNÍ PD. Technické podmínky dotyku s naším zařízením s námi projednejte a zapracujte do PD stavby.

Informace o uložení plynárenských zařízení, případně další získané informace o těchto zařízeních smí být použity pouze pro uvedený účel a nesmí být poskytnuty třetí osobě ani dále jakýmkoliv způsobem šířeny a využívány. Technické podmínky dotyku s plynárenským zařízením projednejte s technikem plynárenských zařízení regionální operativní správy sítí a zapracujte do PD stavby.

- Informace o možnosti poskytnutí polohy stávajících PZ ve správě GasNet, s.r.o. v digitální podobě získáte na adrese: <https://dpo.gasnet.cz/zadost-o-vektorova-data-pro-odbornou-verejnost/prihlaseni/>
- Projekt, ve kterém budou zakreslena plynárenská zařízení a plynovodní přípojky dle poskytnutých mapových nebo elektronických podkladů, požadujeme předložit v měřítku 1:500, popř. 1:1000 k posouzení.
- PD musí řešit vzájemný vztah nově projektované stavby a stávajícího plynárenského zařízení a plynovodních přípojek (okótováním a popisem v technické zprávě) s ohledem k zákonům č. 458/2000 Sb. a č. 670/2004 Sb., ČSN EN 1594 a TPG 702 04, ČSN EN 12007 - 1/2/3/4, TPG 702 01, ČSN EN 12186 a ČSN 73 6005. Tato povinnost se vztahuje pro všechny možnosti umístování, povolování a užívání stavby, které stanovuje Stavební zákon č. 183/2006 Sb.

GridServices, s.r.o.

Plynárenská 499/1
Zábřehovice
602 00 Brno
T +420532221111
F +420545578571
E info@gridservices.cz
I www.gridservices.cz
IČ: 27935311
DIČ: CZ227935311

Zapsán do obchodního rejstříku:
Krajský soud v Brně
oddíl C, vložka 57165
26.07.2007

Bankovní spojení:
Československá obchodní banka,
a.s.
Číslo účtu: 17837923
Kód banky: 0300

Platí pouze pro území vyznačené v příloze tohoto stanoviska a to 24 měsíců ode dne jeho vydání.

V případě dotčení pozemku v majetku společnosti GasNet, s.r.o. je třeba dále projednat smluvní vztah k tomuto pozemku. Kontakt na projednání naleznete na adrese www.gasnet.cz/cs/kontaktni-system/, činnost "Smluvní vztahy - pozemky a budovy plynárenských zařízení", případně na NONSTOP zákaznické lince 800 11 33 55.

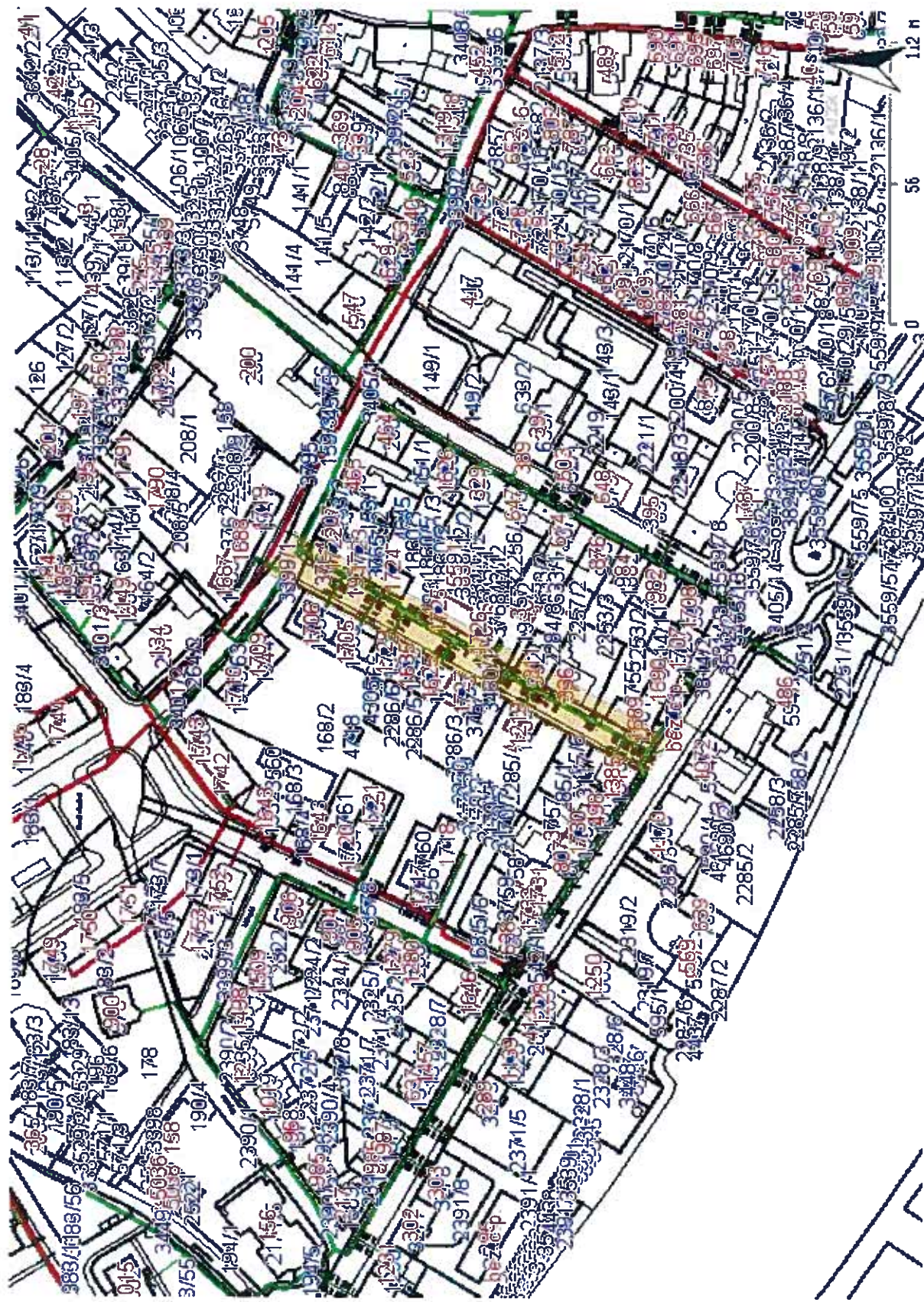
Za správnost a úplnost dokumentace předložené s žádostí včetně jejího souladu s platnými předpisy plně zodpovídá její zpracovatel. Stanovisko nenahrazuje případná další stanoviska k jiným částem stavby.

V případě další korespondence nebo jednání (např. změna stavby) uvádějte naši značku - 5001543950 a datum tohoto stanoviska. Kontakty jsou k dispozici na www.gridservices.cz nebo NONSTOP zákaznická linka 800 11 33 55.



GasNet, s.r.o.
zastoupená společností GridServices, s.r.o., IČ 279 35 311
Eva Strnadová
Technik externích požadavků
Odbor zpracování externích požadavků
+420495060562
eva.strnadova@innogy.com

Přílohy: Orientační zakres plynárenského zařízení, Detailní zakres plynárenského zařízení

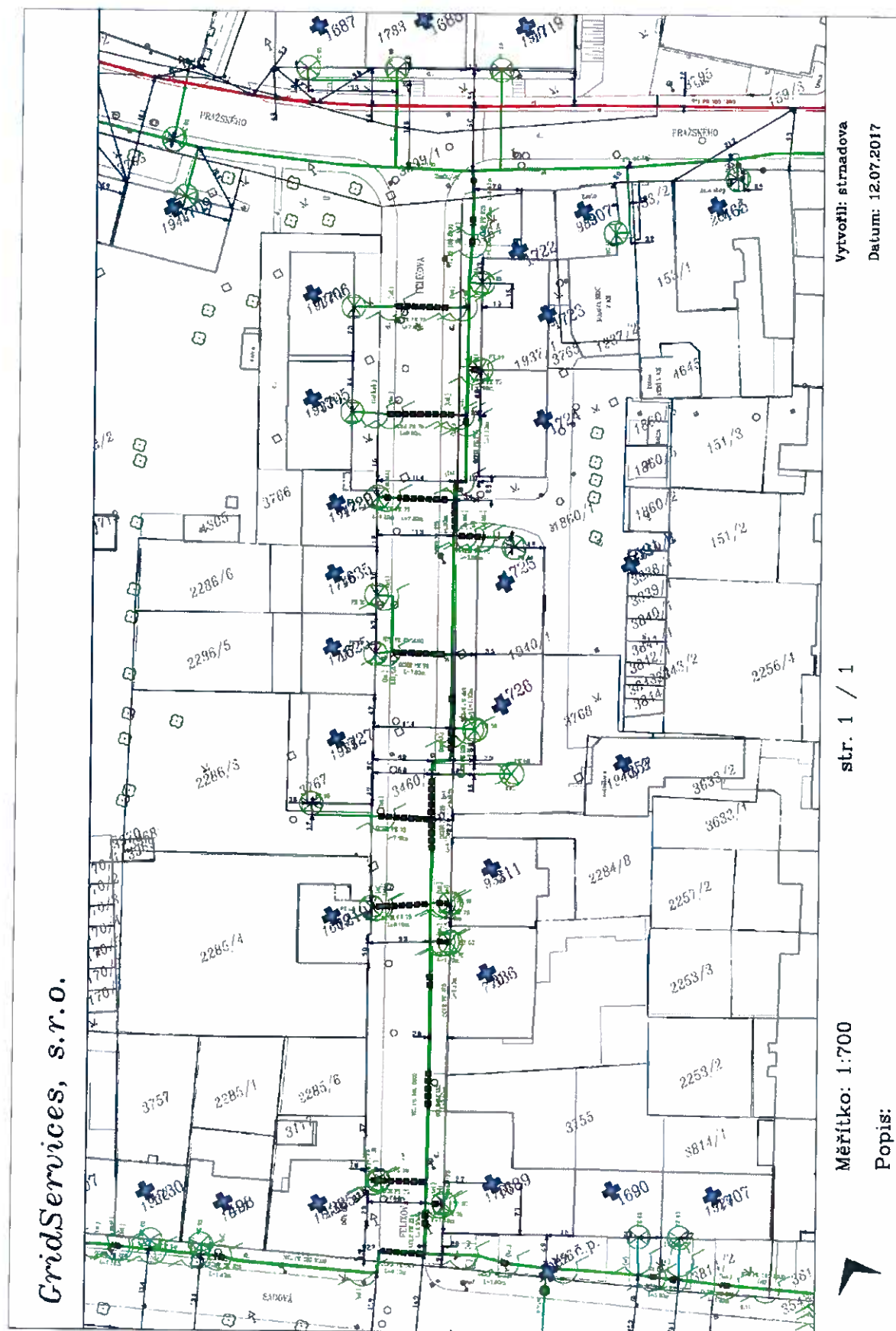


Legenda:

linie plynovodu	
NTL	—
STL	—
VTL	—
WTL	—
nefunkční	—
výstavba	—
regulační stanice	
ochranné zařízení	
kabel	
elektropřípojka	
kabel protikoroziční ochrany	
anodové uzemnění	
stanice katodové ochrany	

Legenda:

	VTL	linie plynovodu
	STL	
	VTL	
	WVTL	
	netukční	
	výstavba	
	regulační stanice	
	ochranné zařízení	kabel
	elektropojka	kabel
	kabel protikoroziní ochrany	anodové uzemnění
	stanice katodové ochrany	



Adresát OPTIMA spol. s.r.o.
Žižkova 738/IV
Vysoké Mýto
566 01

č.j. VO/2017/ 236

VAŠE ZNAČKA
--

VÁŠ DOPIS ZE DNE
4. 7. 2017

VYŘIZUJE
Ohlídál Václav

POLIČKA DNE
18. 7. 2017

Věc: Vyjádření o existenci podzemního kabelového rozvodu v majetku společnosti COMA s.r.o., název akce: „Oprava chodníku ul. Felixova v České Třebové“

Obdržená dokumentace k vyjádření:

- Žádost o vyjádření
- Situace 1:3000
- Situace 1:1000


V zájmovém území se **nenachází** soustava podzemního kabelového rozvodu v majetku naší společnosti.

K akci nemáme připomínek.

Toto vyjádření je platné od data vystavení 365 kalendářních dní, pokud obsahuje razítko a podpis oprávněného pracovníka. Po překročení této lhůty pozbývá vyjádření platnosti.

Vyřizuje:

Ohlídál Václav, tel. 724 712 003, e-mail: vaclav.ohlidal@unet.cz


COMA s.r.o.
Masarykova 8, Polička 572 01
tel.: +420 724 712 003, fax: +420 725 903
e-mail: info@coma.cz



Vyřizuje: Dundáček Petr

E-mail: petr.dundacek@t-mobile.cz

OPTIMA spol. s r.o.
Bohuslava Farníková
Žižkova 738/IV
56601 Vysoké Mýto

Naše značka: E23404/17

V Praze dne: 4.7.2017

**Vyjádření a stanovení podmínek pro udělení souhlasu s umístěním stavby v ochranném pásmu
sítě technické infrastruktury (TI) společnosti T-Mobile Czech Republic a.s.**

Vydané podle § 101 ZÁKONA Č. 127/2005 Sb., o elektronických komunikacích a o změně některých souvisejících zákonů (zákon o elektronických komunikacích – dále jen ZEK), ve znění pozdějších předpisů a §161 zákona č. 183/2006 Sb., o územním plánování a stavebním řádu (stavební zákon) či dle dalších příslušných právních předpisů

Věc: Oprava chodníku ul. Felixova v České Třebové

Stupeň: Stavební řízení

Na základě předložených projektových podkladů dáváme **souhlasné stanovisko k vydání Územního souhlasu / rozhodnutí (Stavebního povolení) a následně souhlas s realizací stavby.**

Dle předložených dokladů nedojde ke kolizi s technickou infrastrukturou společnosti **T-Mobile Czech Republic a.s.**

Toto stanovisko má platnost 1 rok.

Vydané stanovisko nelze prodloužit. Po uplynutí platnosti zadejte žádost o nové stanovisko.

T-Mobile
T-Mobile Czech Republic a.s.
Tomčikova 2144/1
148 00 Praha 4
IČ 649 49 681, DIČ CZ64949681

Ochrana sítí

Technologický úsek



Příloha č. 1

Rekapitulace žádosti o vyjádření k existenci sítě elektronických komunikací

Číslo žádosti: **E23404/17**
Název stavby / akce: **Oprava chodníku ul. Felixova v České Třebové**
Datum podání žádosti: **4.7.2017**
Důvod žádosti: **Stavební řízení**
Popis jiného důvodu žádosti:
Poznámka:

Žadatel

Firma / organizace: **OPTIMA, spol. s.r.o.**
IČ: **15030709**
DIČ: **CZ15030709**
Kontaktní osoba: **Bohuslava Farníková**
Adresa: **Žižkova 738/IV**
Město / obec: **Vysoké Mýto**
PSČ: **56601**
Stát:
E-mail: **info@optima-vm.cz**
Telefonní číslo: **465420911**

Stavebník

Firma / organizace: **OPTIMA, spol. s.r.o.**
Kontaktní osoba: **Bohuslava Farníková**
Adresa: **Žižkova 738/IV**
Město / obec: **Vysoké Mýto**
PSČ: **56601**
Stát:
E-mail: **info@optima-vm.cz**
Telefonní číslo: **465420911**

Stavba

Výška nad terénem (metry): **0 m**
Projektant: **OPTIMA, spol. s.r.o., Vysoké Mýto**
Druh stavby: **Ostatní**
Hodnota projektu: **0 mil. Kč**
Měsíc zahájení stavby: **04/2018**
Měsíc ukončení stavby: **09/2018**

Odeslání stanoviska

E-mail: **info@optima-vm.cz**

Příloha č. 2

Situační plánek

Zájmová oblast (zájmové oblasti) zadaná žadatelem



Geometrie zájmové oblasti (zájmových oblastí) žádosti ve formátu WKT a souřadnicovém systému S-JTSK. Zkopírováním textu lze geometrii zobrazit v jakémkoli softwaru podporujícím formát WKT.

GEOMETRYCOLLECTION(POLYGON((-601446.741376275 -1081683.57275948,-601429.537502095 -1081692.81650067,-601345.78821013 -1081538.11542217,-601363.842052737 -1081529.55166687,-601446.741376275 -1081683.57275948)))

7

**Sekce ekonomická a majetková Ministerstva obrany
odbor ochrany územních zájmů**

Tychonova 1, Praha 6, PSČ 160 01, datová schránka hjaavk

Sp.zn. 6679/64089/2017-8201-OÚZ-PCE

Pardubice 7. srpna 2017

Výtisk jediný

Počet listů: 1

Počet stran: 2

OPTIMA s.r.o.

Žižkova 738

566 01 Vysoké Mýto

Oprava chodníku ul. Felixova v České Třebové
K čj.

Ve smyslu § 175 zákona č.183/2006 Sb., o územním plánování a stavebním řádu (stavební zákon), zákona č. 222/1999 Sb. o zajišťování obrany České republiky v platných zněních a v souladu s resortními předpisy bylo provedeno vyhodnocení výše uvedené akce.

Proti předloženému návrhu nemám námitek a vydávám

z á v a z n é s t a n o v í s k o

Ministerstva obrany – České republiky, jehož jménem jedná na základě pověření ministra obrany ze dne 11. září 2015 a ve smyslu § 7, odst. 2 zákona č. 219/2000 Sb. vedoucí oddělení ochrany územních zájmů Pardubice, Odboru ochrany územních zájmů, Sekce ekonomické a majetkové, Bc. Pavla Hromádková, se sídlem Teplého 1899, 530 02 Pardubice.

Realizace akce se povoluje při dodržení údajů předložené projektové dokumentace (situování, výška, rozsah apod.).

Stanovisko je platné dva roky za předpokladu, že nedojde ke změnám v hlavních parametrech stavby. Nebude-li stavba v termínu zahájena, musí být požádáno o nové rozhodnutí (včetně nového předložení dokumentace) nejméně 60 dnů před ukončením platnosti.

Stanovisko platí současně pro všechny další stupně projektu i pro veškeré další řízení (např. vodoprávní apod.). Na jeho základě lze vydat územní rozhodnutí, vodohospodářské rozhodnutí, případně i zjednodušené územní řízení nebo stavební povolení. Investor (projektant) má právo k jeho rozmnožení a použití pro všechny potřebné účely, je však povinen předat ho v opise všem dalším složkám, které budou na akci spoluúčastné, aby se zabránilo zbytečnému projednávání.

Toto závazné stanovisko není souhlasem vlastníka pozemků a nemovitostí ve vlastnictví ČR-MO s výše uvedenou akcí dle § 85 a § 109 zákona č. 183/2006 Sb., ve znění pozdějších předpisů. V případě, že jsou navrhovanou stavbou (rekonstrukcí, ...) dotčena jakákoliv vlastnická práva k nemovitostem ve vlastnictví ČR, ke kterým má Ministerstvo obrany příslušnost hospodaření, kontaktujte v souladu s vlastnickým právem na listu vlastnictví Agenturu hospodaření s nemovitým majetkem MO, Oddělení územní správy nemovitého majetku Pardubice, Teplého 1899, 530 02 Pardubice.

Podmínky: Nejsou.

V řešené lokalitě se nenachází podzemní vojenské inženýrské sítě.

Vyřizuje: Ing. Renata Štěpánková, tel: 973 245 734

Bc. Pavla Hromádková
vedoucí oddělení ochrany územních zájmů Pardubice

Adresa pro doručování:

Sekce ekonomická a majetková MO, Oddělení ochrany územních zájmů Pardubice, Teplého 1899, 530 02 Pardubice, IDS: hjyaavk.

Při další případné korespondenci, týkající se uvedené věci, uveďte naši spisovou značku.

Orlická vodohospodářská společnost Česká Třebová s.r.o

Kozlovská 1733 Česká Třebová 56002
IČO 49813561 DIČ CZ49813561

Telefon	E-mail	Bankovní spojení
465531043	marek.novotny@orvos.cz	148107-664/0600

VYJÁDRĚNÍ č.129/17

Optima spol. s r.o.
Žižkova 738/IV
566 01 Vysoké Mýto

Doba platnosti 12 měsíců

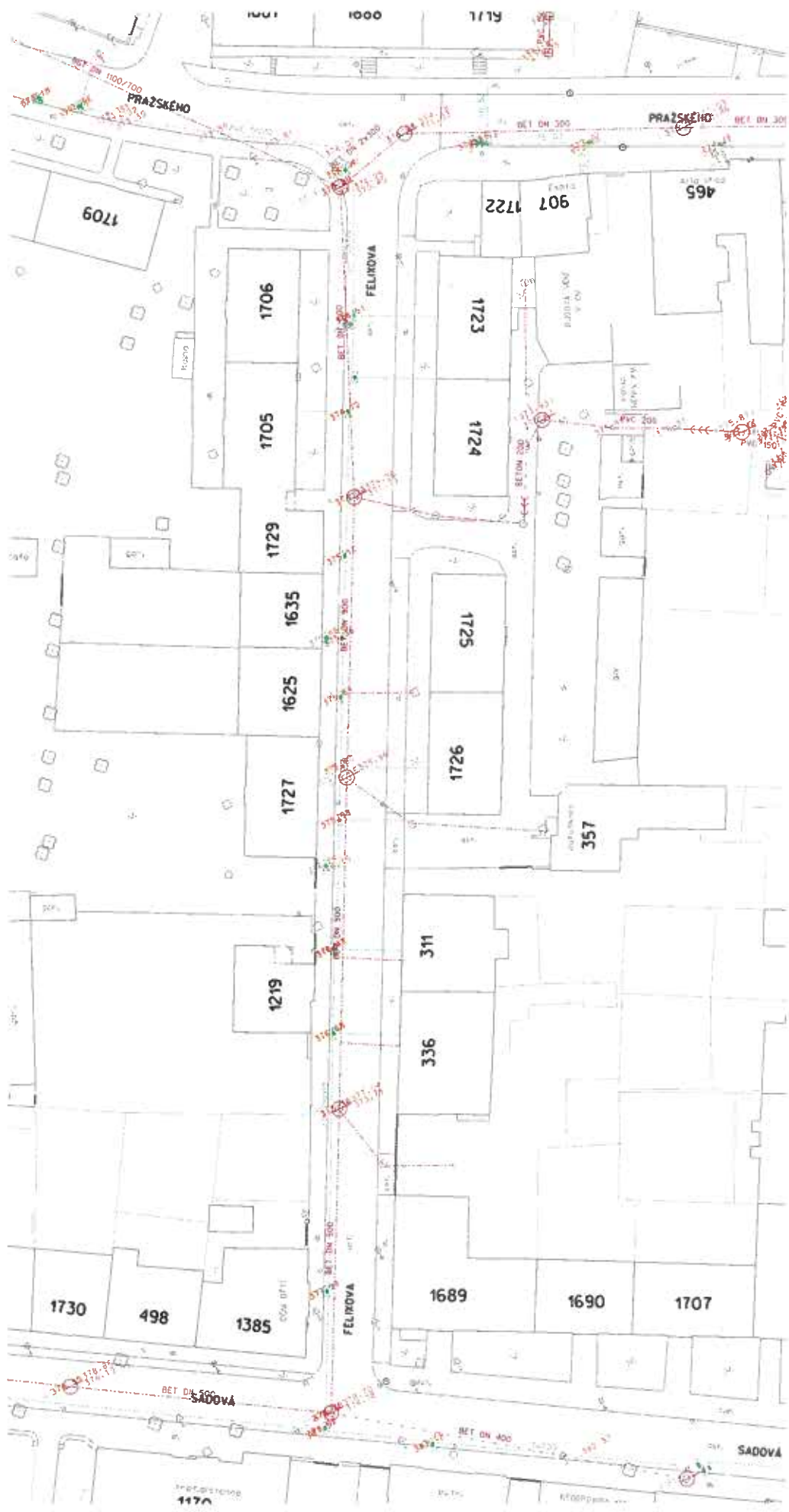
K projektům staveb a činnostem v prostorech, kde se nacházejí podzemní zařízení a ochranná pásma ve správě ORVOS.

Oprava chodníku ul. Felixova Česká Třebová

K předložené žádosti sdělujeme z pohledu dotyku na vodovodní a kanalizační zařízení :

1. V zájmovém prostoru se **nachází** zařízení v naší správě
2. Orientační zakres v přiložené situaci
3. Veškeré sítě je nutno vytyčit ! (i pro projektovou přípravu) 736518035 p. Tesař

1. Vodovodní a kanalizační potrubí je chráněno ochranným pásmem dle zákona 274/2001 Sb.
2. Při realizaci stavby budou dodrženy podmínky pro provádění stavební činnosti v ochranném pásmu.
3. Za stavební činnosti se pro účely tohoto stanoviska považují všechny činnosti prováděné v ochranném pásmu vodovodů a kanalizací.
4. Při každé změně projektu nebo stavby (zejména trasy navrhovaných inženýrských sítí) je nutné požádat o nové stanovisko k této změně.
5. Pracovníci provádějící stavební činnost budou prokazatelně seznámeni s polohou zařízení ve správě ORVOS.
6. Při provádění stavebních prací je investor povinen udělat taková opatření, aby nedošlo k poškození vodovodního a kanalizačního zařízení.
7. V místech křížení s vodárenským zařízením budou nové sítě uloženy kolmo do chrániček, nebo žlabů minimálně 0,2m nad nebo pod stávajícím vedením. V místě souběhu bude vzdálenost od zařízení ORVOS 1m.



OPTIMA, spol. s r.o.
Bohuslava Farníková
Žižkova 738
566 01 Vysoké Mýto - Litomyšlské Předměstí



9

V Praze, 4.7.2017

Naše zn.: **170704-074848775**

Věc: vyjádření k žádosti k akci "**Oprava chodníku ul. Felixova v České Třebové**"

Sdělujeme Vám, že společnost Vodafone Czech Republic a.s., se sídlem Praha 5, náměstí Junkových 2, IČ: 25788001, zapsaná dne 13.8. 1999 v obchodním rejstříku vedeném Městským soudem v Praze pod spisovou značkou B.6064 na základě předložené dokumentace ze dne **4.7.2017**

souhlasí s realizací projektu.

Ve vámi zadaném zájmovém území a v uvedené výšce (výška stavby: 0 m, výška jeřábu: 0 m) se nenachází žádné podzemní ani nadzemní vedení naší společnosti.

Platnost vyjádření je **1 rok** od data vydání.

S pozdravem

v.z. Ing. Ivana Glosová
Vodafone Czech Republic a.s.
Technická 23
616 00 Brno


Vodafone Czech Republic a.s.
náměstí Junkových 2, 155 00, Praha 5
IČO: 25788001, DIČ: CZ25788001
tel: 776 971 111, fax: 776 971 92
-60-

Tel.: 608 014 915
E-mail: east@vodafone.cz

Seznam příloh/přiložených souborů:

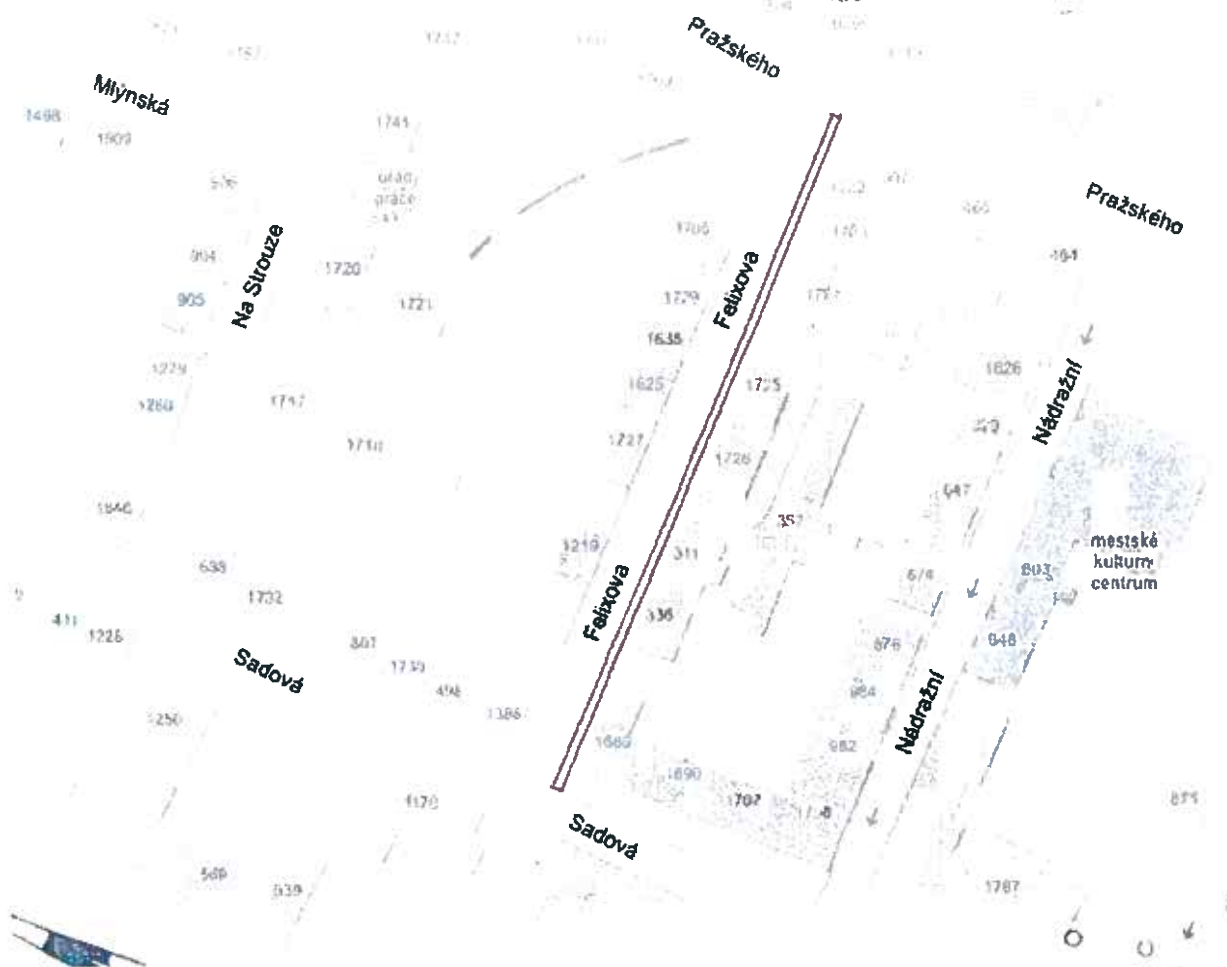
Zadost_170704-074848775.pdf

V zájmovém území dotčeném
stavbou nevlastníme ani
neprovozujeme podzemní síť.

- 7 -07- 2017

YEZA, s.r.o.

Ř.V. Krejčího 406 ①
560 02 Česká Třebová
tel: 465 500 511 fax: 465 500 505
ICO: 62661730 DIČ: C266061730



Kreslil:			OPTIMA spol. s r.o. PROJEKTOVÁ, INŽENÝRSKÁ A STAVEBNÍ ČINNOST Žitkova 738, 566 01 Vysoká Myta tel.: 465 420 911 e-mail: info@optima-vm.cz	
Zpracoval:	ŠEJNOHA J.			
Zodp. projektant:	ŠEJNOHA J.	<i>kyhosky</i>		
Hlavní projektant:	Ing. ŠEJBAL B.			
Technická kontrola:	Ing. ŠEJBAL B.			
Kraj: PARDUBICKÝ	Okres:	Obec: ČESKÁ TŘEBOVÁ		
Investor: MĚSTO ČESKÁ TŘEBOVÁ			Skupit:	DSP
OPRAVA CHODNÍKU UL. FELIXOVA V ČESKÉ TŘEBOVÉ			Zak. č.:	4274-17-3
			Arch. č.:	3602
			Dotum:	7/2017
			Formát:	1 A4
Objekt:			Měř.:	Číslo příl. výkresu:
Obsah:	SITUACE		Měř. 1:3000 Kóty: m	1

Eko Bi s.r.o.

Semanínská 2050, 560 02 ČESKÁ TŘEBOVÁ

IČ : 648 275 00 DIČ : CZ 648 275 00

Zápis v obchodním rejstříku u Krajského soudu v Hradci Králové dne 19.12.1995, oddíl C, vložka 9386

046/2017

OPTIMA spol. s r.o.
Žižkova 738
566 01 Vysoké Mýto

VĚC: Vyjádření k podzemním sítím

Akce: „Oprava chodníku ul. Felixova v České Třebové“.

V dané lokalitě v ulici Felixova v České Třebové se nachází podzemní vedení veřejného osvětlení. Tato ulice Felixova řeší samostatný projekt na úpravu veřejného osvětlení a je zapotřebí tyto dvě akce zkoordinovat. Projektovou dokumentaci řeší firma Optima spol. s r.o. Vysoké Mýto ve spolupráci s firmou Philips.

Před zahájením všech zemních prací, je nutné kontaktovat správce veřejného osvětlení p. Michala Vebra, tel:731449820, nechat vše vytyčit a předložit projektovou dokumentaci.

Vebr Michal
vedoucí VO
Semanínská 2050
560 02 Česká Třebová
Tel:+420731449820

V České Třebové dne 07.07.2017

Eko Bi s.r.o.
 Semanínská 2050
 560 02 ČESKÁ TŘEBOVÁ
 TEL./FAX: 465 539 235
 IČ 648 275 00 DIČ CZ64827500


 ekobi@ktct.cz

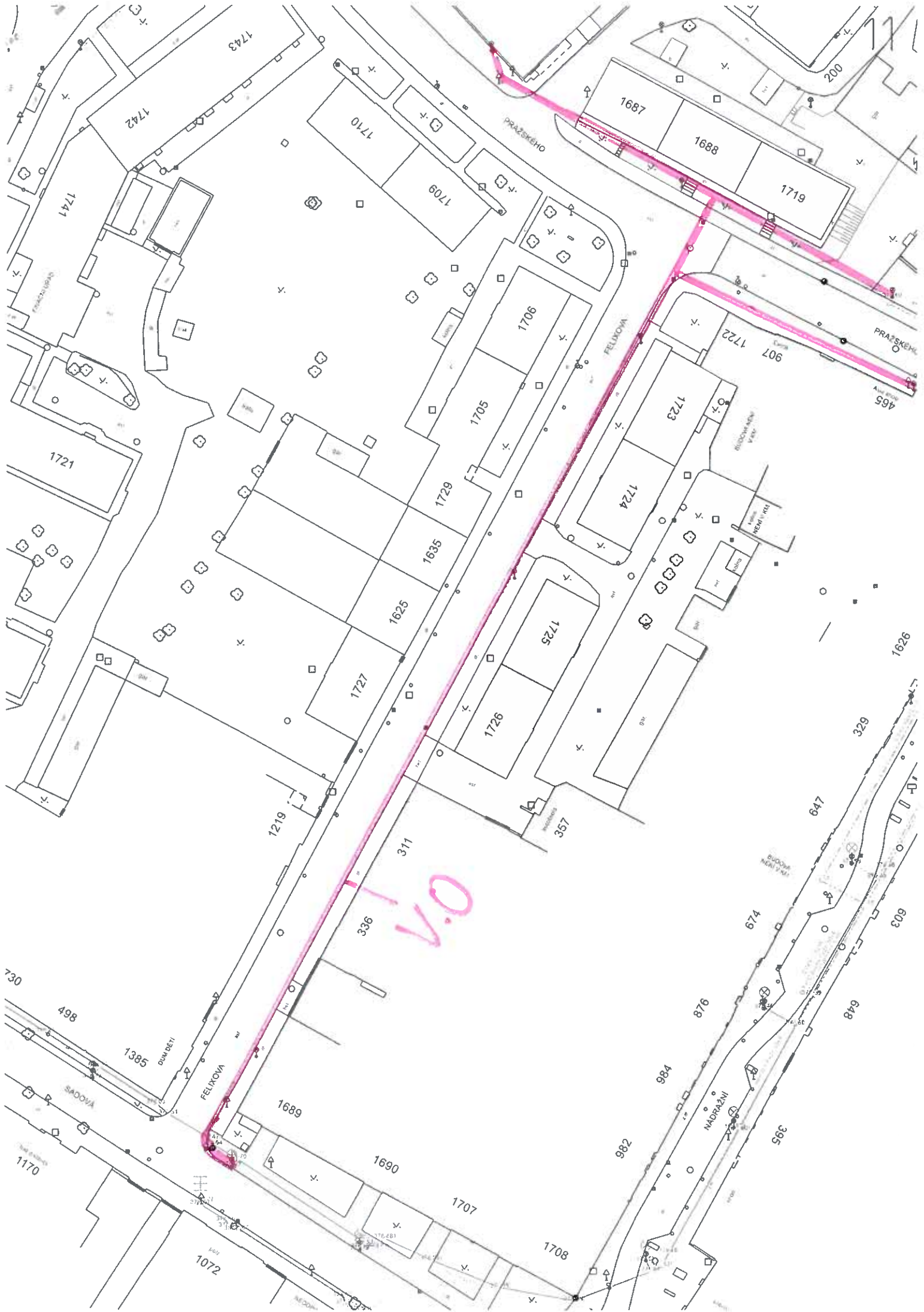
<http://www.peklak.cz/>

 +420 465 539 235

<http://www.ekobi.cz/>

 +420 465 539 068

 +420 731 449 806



Žadatel:

OPTIMA, spol. s r.o.
Žižkova 738/IV
566 01 Vysoké Mýto

Věc: VYJÁDRĚNÍ K EXISTENCI SÍTÍ

Na základě Vaší žádosti ze dne 4.7.2017 o vyjádření k existenci sítě týkající se akce : „**Oprava chodníku ul. Felixova v České Třebové**“, Vám sdělujeme, že ve Vámi uvedeném zájmovém území se nenachází ani nezasahuje ochranným pásmem podzemní sítí elektronických komunikací v majetku firmy Michal Dušek, Křib 1807, Česká Třebová.

Platnost tohoto Vyjádření končí dne: 16.8.2018

Vyjádření je platné pouze pro zájmové území určené a vyznačené žadatelem, jakož i pro důvod vydání Vyjádření stanovený žadatelem.

Vyjádření pozbývá platnosti:

- uplynutím vyznačené doby platnosti Vyjádření
- změnou rozsahu zájmového území
- změnou důvodu vydání Vyjádření uvedeného v žádosti

Žadatel se převzetím tohoto Vyjádření zavazuje, že poskytnuté informace a data použije pouze k účelu, pro který mu byly poskytnuty, že je nebude neoprávněně rozmnožovat, rozšiřovat, pronajímat, půjčovat či jinak využívat bez souhlasu poskytovatele a je si vědom své odpovědnosti vyplývající z obecně závazných právních předpisů při porušení těchto povinností.

Vyjádření vydala firma Michal Dušek Křib 1807 Česká Třebová 560 02 IČ: 64250261 tel. 608 28 27 28
reg. Obecní živ. úřad MÚ Česká Třebová č.ziv.rejstříku 22529
ČTU osvědčení č. 396 ze dne 12.9.2005

Dne: 16.8.2017



Michal Dušek, Křib 1807, 560 02 Česká Třebová
telefon: 608 28 27 28, e-mail: info@cominnet.cz
internet: www.cominnet.cz
IČ: 64250261 DIČ: CZ7306103619





KABELOVÁ TELEVIZE CZ s.r.o.

Farníková Bohuslava
OPTIMA, spol. s r.o.
Žižkova 738/IV
566 01 Vysoké Mýto

VÁŠ DOPIS ZNAČKY /ZE DNE
Mail ze dne 4.7.2017

NAŠE ZNAČKA
20170728_13-LK
VYŘIZUJE
Lukáš Kubiček

V ČESKÉ TŘEBOVÉ DNE
28.7.2017

Při realizaci stavby „Oprava chodníku ul. Felixova v České Třebové“ v k.ú. Česká Třebová, dle Vaší žádosti dojde ke střetu se sítí elektronických komunikací (koaxiální kabely, ochranné trubky HDPE, optické kabely, rozvaděče) ve správě společnosti KABELOVÁ TELEVIZE CZ s.r.o. Ochranné pásmo podzemního vedení SEK činí 1,5 m po stranách krajního vedení. Nadzemní vedení SEK (NVSEK) používá shodnou právní ochranu jako podzemní vedení SEK. Veškeré náklady spojené s případnou přeložkou kabelů uhradí investor stavby, který je vyvolává, majetkové vztahy k síti TKR se realizací přeložky nemění. **Poloha SEK je vyznačena v příloženém výkresu M 1:600.**

Podmínky pro provádění stavebních prací v blízkosti vedení SEK:

Při provádění stavebních nebo jiných prací je stavebník nebo jím pověřený subjekt povinen učinit nezbytné opatření, aby nedošlo k ohrožení nebo poškození SEK:

1. Při činnostech v blízkosti vedení SEK je povinen respektovat pravidla stanovená právními předpisy pro ochranné pásma podzemního vedení SEK tak, aby nedošlo k poškození nebo zamezení přístupu k vedení. Při křížem, nebo souběhu zemních prací se SEK je nutné dodržet ČSN 73 6005 "Prostorová úprava vedení technického vybavení" v platném znění a normy související, ČSN 33 21 60 "Předpisy pro ochranu sdělovacích vedení a zařízení před nebezpečnými vlivy trojfázových vedení VN, VVN a ZVN" a dále ČSN 33 2000-5-54 "Uzemnění a ochranné vodiče".
2. Před započetím zemních prací **zajistit vytyčení trasy** SEK (vytyčení zajišťuje (dispečink KT CZ tel: 465 539 103). S vyznačenou trasou SEK prokazatelně seznámí pracovníky, kteří budou stavební práce provádět.
3. Pracovníky, kteří budou provádět zemní práce na staveništi upozornit, aby v případě potřeby zjistili hloubkové uložení SEK příčnými sondami. Upozornit pracovníky na možnou odchylku +/- 30 cm mezi skutečným uložením SEK a polohovými údaji ve výkresové dokumentaci. Upozornit pracovníky, aby ve vzdálenosti nejméně 1,5 m od krajních vedení vyznačené trasy SEK nepoužívali žádných mechanizačních prostředků nebo nevhodného nářadí (např. sbíječky, hloubicí stroje) a aby při provádění prací v těchto místech dbali nejvyšší opatrnosti.
4. V případě rekonstrukčních prací v objektu upozorňujeme na povinnost provést průzkum vnějších i vnitřních vedení SEK na omítce i pod ní.
5. Výkopové práce v blízkosti sloupů NVSEK je povinen provádět v takové vzdálenosti, aby nedošlo k narušení jejich stability.
6. Manipulační a skladové plochy je povinen zřizovat v takové vzdálenosti od NVSEK, aby se při výkonu prací v těchto prostorách nemohly osoby ani mechanizace přiblížit k vedení na vzdálenost menší než 1 m (čl. 275, ČSN 34 2100).
7. Při zjištění zásadního rozporu mezi údaji v projektové dokumentaci a skutečností zastavit práce a věc oznámit na Ing. Gloser František, mob.: 731 517 542.
8. Při provádění zemních prací v blízkosti SEK postupovat tak, aby nedošlo ke změně uložení SEK. Odkryté vedení zabezpečit proti poškození, odcizení a prověšení. **UPOZORŇUJEME NA NUTNOST DODRŽET HLOUBKU ULOŽENÍ PŘI EVENT. ZMĚNĚ NIVELITY TERENU!**
9. Dojde-li při provádění zemních prací k odkrytí SEK, vyzvat pracovníka KABELOVÉ TELEVIZE CZ s.r.o. (dispečink KTCZ tel: 465 539 103) ke kontrole SEK před zakrytím. Pracovník KABELOVÉ TELEVIZE CZ s.r.o. provede zápis o kontrole uložení SEK do stavebního deníku dodavatelské organizace. Zához je možné provést až po odsouhlasení pracovníkem KABELOVÉ TELEVIZE CZ s.r.o.
10. Mimo vozovku není dovoleno trasu SEK přejíždět vozidly nebo stavební mechanizací, dokud nebude vedení zabezpečeno proti mechanickému poškození.
11. Nad kabelovou trasou dodržovat zákaz skládek a budování zařízení, která by znemožňovala přístup ke kabelům.
12. Na trase SEK se nesmí měnit niveleta terénu, vysazovat trvalé porosty ani měnit rozsah zpevněných ploch.
13. **Případné poškození zařízení okamžitě hlásit dispečinku KTCZ tel: 465 539 103.**

KABELOVÁ TELEVIZE CZ s.r.o., souhlasí s provedením výše uvedené stavby za předpokladu splnění podmínek uvedených v tomto Vyjádření. Platnost tohoto vyjádření je 12 měsíců.

Těšíme se další spolupráci
S pozdravem

Ing. František Gloser
tel. 465 539 103

KABELOVÁ TELEVIZE CZ s.r.o.
Ruská 8
101 00 Praha 10
DIČ: CZ48150829

KABELOVÁ TELEVIZE CZ s.r.o., Praha 10, Ruská 8, PSČ:101 00

Provozovna: Nádražní 115,560 02 Česká Třebová, tel.: 465 539 103, fax 465 539 173, e-mail: info@ktcz.eu
web :www.ktcz.eu

