



OPTIMA spol. s r.o.
PROJEKTOVÁ, INŽENÝRSKÁ A STAVEBNÍ ČINNOST

Kreslil:			 OPTIMA spol. s r.o. PROJEKTOVÁ, INŽENÝRSKÁ A STAVEBNÍ ČINNOST Žižkova 738, 566 01 Vysoké Mýto Tel.: 465420911	
Zpracoval:	Šejnoha J.			
Zodp.projektant:	Šejnoha J.			
Technická kontrola:	Ing. Šejbal B.			
Hlavní projektant:	Ing. Šejbal B.			
Kraj: Pardubický	Okres:	Obec: Česká Třebová		
Investor: Město Česká Třebová			Stupeň:	DSP
AKCE: REKONSTRUKCE DUKELSKÉ ULICE V ČESKÉ TŘEBOVÉ			Arch. č.:	3436
			Zak. č.:	4108-16-3
			Datum	12/2016
			Formát:	A4
Objekt:			Měřítko:	Č. výkresu:
Obsah: INFORMACE O POZEMCÍCH				G.2

Informace o pozemku

Parcelní číslo:	578/10
Obec:	Česká Třebová [580031]
Katastrální území:	Pamík [621820]
Číslo LV:	10001
Výměra [m ²]:	975
Typ parcely:	Parcela katastru nemovitostí
Mapový list:	DKM
Určení výměry:	Graficky nebo v digitalizované mapě
Způsob využití:	ostatní komunikace
Druh pozemku:	ostatní plocha



Vlastníci, jiní oprávnění

Vlastnické právo	Podíl
Město Česká Třebová, Staré náměstí 78, 56002 Česká Třebová	

Způsob ochrany nemovitosti

Nejsou evidovány žádné způsoby ochrany.

Seznam BPEJ

Parcela nemá evidované BPEJ.

Omezení vlastnického práva

Nejsou evidována žádná omezení.

Jiné zápisy

Typ
Změna výměr obnovou operátu
Změna číslování parcel
 Řízení, v rámci kterých byl k nemovitosti zapsán cenový údaj

Nemovitost je v územním obvodu, kde státní správu katastru nemovitostí ČR vykonává [Katastrální úřad pro Pardubický kraj, Katastrální pracoviště Ústí nad Orlicí](#).

Zobrazené údaje mají informativní charakter. Platnost k 08.04.2016 07:00:02.

© 2004 - 2016 Český úřad zeměměřický a katastrální, Pod sídlištěm 1800/9, Kobylisy, 18211 Praha 8.
Podání určené katastrálním úřadům a pracovištím zasílejte přímo na [jejich e-mail adresu](#).

Verze aplikace: 5.3.1 build 0

Informace o pozemku

Parcelní číslo:	578/50
Obec:	Česká Třebová [580031]
Katastrální území:	Parník [621820]
Číslo LV:	10001
Výměra [m²]:	122
Typ parcely:	Parcela katastru nemovitostí
Mapový list:	DKM
Určení výměry:	Graficky nebo v digitalizované mapě
Způsob využití:	ostatní komunikace
Druh pozemku:	ostatní plocha



Vlastníci, jiní oprávnění

Vlastnické právo	Podíl
Město Česká Třebová, Staré náměstí 78, 56002 Česká Třebová	

Způsob ochrany nemovitosti

Nejsou evidovány žádné způsoby ochrany.

Seznam BPEJ

Parcela nemá evidované BPEJ.

Omezení vlastnického práva

Nejsou evidována žádná omezení.

Jiné zápisy

Nejsou evidovány žádné jiné zápisy.

Řízení v rámci kterých byl k nemovitosti zapsán cenový údaj

Nemovitost je v územním obvodu, kde státní správu katastru nemovitostí ČR vykonává [Katastrální úřad pro Pardubický kraj, Katastrální pracoviště Ústí nad Orlicí](#)

Zobrazené údaje mají informativní charakter. Platnost k 08.04.2016 07:00:02.

© 2004 - 2016 [Český úřad zeměměřický a katastrální](#), Pod sídlištěm 1800/9, Kobylisy, 18211 Praha 8.
Podání určené katastrálním úřadům a pracovištím zasílejte přímo na [jejich e-mail adresu](#).

Verze aplikace: 5.3.1 build 0

Informace o pozemku

Parcelní číslo:	624/34
Obec:	Česká Třebová (580031)
Katastrální území:	Parník (621820)
Číslo LV:	10001
Výměra [m ²]:	703
Typ parcely:	Parcela katastru nemovitostí
Mapový list:	DKM
Určení výměry:	Ze souřadnic v S-JTSK
Způsob využití:	ostatní komunikace
Druh pozemku:	ostatní plocha



Vlastníci, jiní oprávnění

Vlastnické právo	Podíl
Město Česká Třebová, Staré náměstí 78, 56002 Česká Třebová	

Způsob ochrany nemovitosti

Nejsou evidovány žádné způsoby ochrany.

Seznam BPEJ

Parcela nemá evidované BPEJ.

Omezení vlastnického práva

Nejsou evidována žádná omezení.

Jiné zápisy

Typ
Změna výměr obnovou operátu
 Řízení v rámci kterých byl k nemovitosti zapsán cenový údaj


Nemovitost je v územním obvodu, kde státní správu katastru nemovitostí ČR vykonává [Katastrální úřad pro Pardubický kraj, Katastrální pracoviště Ústí nad Orlicí](#).

Zobrazené údaje mají informativní charakter. Platnost k 08.04.2016 07:00:02.

© 2004 - 2016 Český úřad zeměměřičský a katastrální, Pod sídlištěm 1800/9, Kobylisy, 18211 Praha 9.
Podání určená katastrálním úřadům a pracovištím zasílejte přímo na [vaši e-mailovou adresu](#).

Verze aplikace: 5.3.1 build 0

Informace o pozemku

Parcelní číslo:	574/67	
Obec:	Česká Třebová [580031]	
Katastrální území:	Parník [621820]	
Číslo LV:	10001	
Výměra [m²]:	794	
Typ parcely:	Parcela katastru nemovitostí	
Mapový list:	DKM	
Určení výměry:	Ze souřadnic v S-JTSK	
Druh pozemku:	zahrada	

Vlastníci, jiní oprávnění

Vlastnické právo	Podíl
Město Česká Třebová, Staré náměstí 78, 56002 Česká Třebová	

Způsob ochrany nemovitosti

Název
zemědělský půdní fond

Seznam BPEJ


BPEJ	Výměra
74400	794

Omezení vlastnického práva

Nejsou evidována žádná omezení.

Jiné zápisy

Typ
Změna výměr obnovou operátu

 Řízení, v rámci kterých byl k nemovitosti zapsán cenový údaj

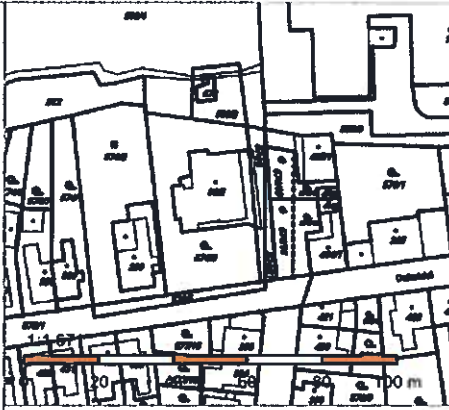
Nemovitost je v územním obvodu, kde státní správu katastru nemovitostí ČR vykonává [Katastrální úřad pro Pardubický kraj, Katastrální pracoviště Ústí nad Orlicí](#)

Zobrazené údaje mají informativní charakter. Platnost k 08.04.2016 07:00:02

© 2004 - 2016 Český úřad zeměměřický a katastrální, Pod sídlištěm 1800/9, Kolovráty 18211 Praha 8
Podání určená katastrálním úřadům a pracovištím zasílejte přímo na [jejich e-mail adresu](#)

Verze aplikace: 5.3.1 build 0

Informace o pozemku

Parcelní číslo:	574/210	
Obec:	Česká Třebová [580031]	
Katastrální území:	Parník [621820]	
Číslo LV:	10001	
Výměra [m²]:	62	
Typ parcely:	Parcela katastru nemovitostí	
Mapový list:	DKM	
Určení výměry:	Graficky nebo v digitalizované mapě	
Způsob využití:	ostatní komunikace	
Druh pozemku:	ostatní plocha	

Vlastníci, jiní oprávnění

Vlastnické právo	Podíl
Město Česká Třebová, Staré náměstí 78, 56002 Česká Třebová	

Způsob ochrany nemovitosti

Nejsou evidovány žádné způsoby ochrany.

Seznam BPEJ

Parcela nemá evidované BPEJ.

Omezení vlastnického práva

Nejsou evidována žádná omezení.

Jiné zápisy

Typ
Změna výměr obnovou operátu
Změna číslování parcel
<input checked="" type="checkbox"/> Řízení, v rámci kterých byl k nemovitosti zapsán cenový údaj


Nemovitost je v územním obvodu, kde státní správu katastru nemovitostí ČR vykonává [Katastrální úřad pro Pardubický kraj, Katastrální pracoviště Ústí nad Orlicí](#).

Zobrazené údaje mají informativní charakter. Platnost k 08.04.2016 07:00:02.

© 2004 - 2016 Český úřad zeměměřický a katastrální, Pod sídlištěm 1800/9, Kobylisy, 18211 Praha 8.
Podání určená katastrálním úřadům a pracovištím zaslejte přímo na [jejich e-mail adresu](#).

Verze aplikace: 5.3.1 build 0

Informace o pozemku

Parcelní číslo:	574/3	
Obec:	Česká Třebová [580031]	
Katastrální území:	Parník [621820]	
Číslo LV:	10001	
Výměra [m²]:	124	
Typ parcely:	Parcela katastru nemovitostí	
Mapový list:	DKM	
Určení výměry:	Graficky nebo v digitalizované mapě	
Způsob využití:	ostatní komunikace	
Druh pozemku:	ostatní plocha	

Vlastníci, jiní oprávnění

Vlastnické právo	Podíl
Město Česká Třebová, Staré náměstí 78, 56002 Česká Třebová	

Způsob ochrany nemovitosti

Nejsou evidovány žádné způsoby ochrany.

Seznam BPEJ

Parcela nemá evidované BPEJ.

Omezení vlastnického práva

Nejsou evidována žádná omezení.

Jiné zápisy

Nejsou evidovány žádné jiné zápisy.

 Řízení, v rámci kterých byl k nemovitosti zapsán cenový údaj
--

Nemovitost je v územním obvodu, kde státní správu katastru nemovitostí ČR vykonává [Katastrální úřad pro Pardubický kraj, Katastrální pracoviště Ústí nad Orlicí](#)

Zobrazené údaje mají informativní charakter. Platnost k 08.04.2016 07:00:02.

© 2004 - 2016 Český úřad zeměměřický a katastrální, Pod sídlem 1806/9, Kobylisy 18211 Praha 8.
Podání určená katastrálním úřadům a pracovištím zasílejte přímo na [jejich e-mailovou adresu](#).

Verze aplikace: 5.3.1 build 0