

Seznam příloh

a) Dotčené orgány

- 1) Městský úřad Česká Třebová, odbor životního prostředí
č.j.25575/2015/ZPR/VHA/4028 ze dne 16.12.2015
- 2) Krajská hygienická stanice Ústí nad Orlicí
č.j. KHSPA 10961/2015/HOK-UO ze dne 20.7.2015
- 3) Hasičský záchranný sbor Pardubického kraje, odbor Ústí nad Orlicí
č.j. HSPA-32-929/2015 ze dne 9.12.2015
- 4) Krajský úřad Pardubického kraje, odbor dopravy
č.j. KrÚ 46818/2015-Ky ze dne 16.7.2015
- 5) Městský úřad Česká Třebová, odbor dopravy a silničního hospodářství
č.j.15203/2015/DOP/NER/1609 ze dne 21.7.2015

b) Vyjádření o existenci sítí

- 1) ČEZ Distribuce, a.s. č.j. 0100441534 ze dne 15.7.2015
- 2) ČEZ Distribuce, a.s. č.j. 0200338354 ze dne 15.7.2015
- 3) RWE Distribuční služby, s.r.o., č.j. 5001216105 ze dne 30.11.2015
- 4) Orlická vodohospodářská společnost Česká Třebová s.r.o., č.j. 64/15 ze dne 30.3.2015
- 5) CETIN a.s., Praha 3, č.j. 747306/15 ze dne 30.11.2015
- 6) Eko Bi s.r.o. Česká Třebová, č.j. 092/2015/kom ze dne 27.7.2015
- 7) Kabelová televize CZ, s.r.o. Česká Třebová, č.j.20150331_4-MH ze dne

c) Vyjádření správců sítí k projektové dokumentaci

- 1) KŘ Policie Pardubického kraje, č.j. KRPE-30969-2/ČJ-2015-1700DP ze dne 14.7.2015
- 2) Ředitelství silnic a dálnic Pardubice č.j. 017582/38200/3/Vs//2015 ze dne 15.12.2015
ŘSD Pardubice č.j. 013424/38200/3/Vs/2015 ze dne 15.7.2015
- 3) ČEZ Distribuce, a.s. č.j. 1076743123 ze dne 21.7.2015
- 4) Eko Bi s.r.o. Česká Třebová, č.j. 158/2015/kom ze dne 16.12.2015
Eko Bi s.r.o. Česká Třebová, č.j. 092/2015/kom ze dne 16.7.2015
- 5) Orlická vodohospodářská společnost Česká Třebová s.r.o., č.j. 239/15 ze dne 18.12.2015
- 6) Povodí Labe s.p.



MĚSTSKÝ ÚŘAD ČESKÁ TŘEBOVÁ

Staré náměstí 78, 560 02 Česká Třebová

VÁŠ DOPIS ZNAČKA : JC/091215
ZE DNE : 09.12.2015
NAŠE ZNAČKA (č. j.) : 25575/2015/ZPR/VHA/4028

POČET LISTŮ : 1
POČET LIST. PŘÍLOH : -
POČET SVAZKŮ : 1
SPISOVÝ ZNAK : 52.2
SKARTAČNÍ Znak/lhůta : V/5

ODBOR : životního prostředí
VYŘIZUJE : Vladimír Hrdina
TEL : 465 500 186
E-MAIL : vladimir.hrdina@ceska-trebova.cz
ID datové schránky : bhqbzrn
DATUM : 16.12.2015

Výstavba vodovodu Česká Třebová, ul. Ústecká - souhrnné vyjádření

Městský úřad Česká Třebová, odbor životního prostředí, obdržel dne 10. prosince 2015 Vaši žádost o vyjádření k projektové dokumentaci výstavby vodovodu z hlediska zájmů na ochranu životního prostředí.

Stavba bude realizovaná na pozemcích p. č. 789/1, 789/57, 789/71, 789/56, 789/65, 789/50, 789/48, 789/30, 789/31, 789/14, 789/54, 789/11, 789/39, 789/5, 789/33, 789/24, 789/55, 789/53, 789/51, 789/47, 789/8, 789/13, 789/52, 789/9, 789/49 v katastrálním území Parník. Investorem stavby je Město Česká Třebová, Staré náměstí 78, 560 02 Česká Třebová.

Projektová dokumentace, zpracovaná společností KIP spol. s r.o., Toulouvcovo náměstí 156, 570 01 Litomyšl, v prosinci 2015, řeší vybudování nových vodovodních řadů 1a a 1b po obou stranách ulice Ústecká od křižovatky s ulicí J. Pácla ke křižovatce na sídliště Lhotka včetně připojení veškerých stávajících přípojek a odbočných řadů. Současně budou z vozovky odstraněny původní uzávěry a poklopy.

Odbor životního prostředí prostudoval předložený materiál a v souladu s ustanovením § 154 zákona č. 500/2004 Sb., správní řád, v platném znění, vydává toto souhrnné vyjádření:

1. Vodoprávní úřad - Ing. T. Šťastný

K předloženému záměru nemáme připomínky.

V dokumentaci je chybně uvedeno (kapitola B.1d)) že se stavba nedotýká záplavového území. Stavba se částečně nachází ve stanoveném záplavovém území významného vodního toku Třebovka.

Výstavba vodovodu je vodním dílem, žádost o povolení k provedení stavby vodního díla je nutné předložit Městskému úřadu Česká Třebová, jako příslušnému vodoprávnímu úřadu, a to včetně potřebných podkladů (v souladu s vyhláškou č. 432/2001 Sb., o dokladech žádosti o rozhodnutí

nebo vyjádření a o náležitostech povolení, souhlasu a vyjádření vodoprávního úřadu, ve znění pozdějších předpisů, dále jen „o dokladech žádostí“)

2. **Orgán v oblasti nakládání s odpady** - Mgr. L. Špaisová -

věcně příslušný podle § 71 písm. k) a § 79 odst. 4 písm. b) zákona č. 185/2001 Sb., o odpadech a o změně některých dalších zákonů, v platném znění (dále jen zákon o odpadech), vydává ke shora uvedené věci toto vyjádření:

- upozorňujeme, že při nakládání se vznikajícími odpady musí být dodržována ustanovení zákona o odpadech a jeho navazujících právních předpisů, zejména vyhlášky MŽP č. 383/2001 Sb., o podrobnostech nakládání s odpady,
- dále upozorňujeme, že vzniklé odpady je v souladu s ustanovením § 9a odst. 1 zákona o odpadech možné předávat k odstranění až v případě, že je nelze jiným způsobem využít.

3. **Orgán ochrany ovzduší** - V. Hrdina -

věcně příslušný podle ustanovení § 27 odst. 1 písm. f) zákona č. 201/2012 Sb., o ochraně ovzduší, v platném znění (dále jen zákon), vydává k výše uvedené dokumentaci toto vyjádření:

- v průběhu výstavby omezit v maximální možné míře vnášení tuhých znečišťujících látek (prachu) a emisí ze stavebních strojů do ovzduší.

4. **Orgán ochrany přírody a krajiny** - Mgr. L. Špaisová -

věcně příslušný podle ustanovení § 77 odst. 3 a § 65 zákona č. 114/1992 Sb., o ochraně přírody a krajiny, v platném znění (dále jen zákon), vydává k výše uvedené věci toto vyjádření:

- k uvedenému záměru nemáme připomínky z hlediska zájmů chráněných zákonem.

5. **Orgán ochrany zemědělského půdního fondu** - D. Dušková


Uvedená stavba se nedotýká zájmu ochrany zemědělského půdního fondu.

6. **Orgán státní správy lesů** - Bc. P. Vomáčka

Z předloženého materiálu vyplývá, že akce se nedotýká zájmů chráněných zákonem č. 289/1995 Sb., o lesích a o změně a doplnění některých zákonů, v platném znění, které jsou v kompetenci zdejšího odboru životního prostředí.

Toto souhrnné vyjádření odboru životního prostředí není závazným stanoviskem ve smyslu ustanovení § 149 odst. 1 zákona č. 500/2004 Sb., správní řád, v platném znění.

MĚSTSKÝ ÚŘAD
ČESKÁ TŘEBOVÁ
Odbor životního prostředí


Ing. Ivana Vrbická
vedoucí odboru životního prostředí

Krajská hygienická stanice Pardubického kraje se sídlem v Pardubicích

Město Česká Třebová
Staré náměstí 78
560 02 Česká Třebová

Naše číslo jednací
KHSPA 10961/2015/HOK-UO

Vyřizuje/linka
Andrejsková/465676462

Ústí nad Orlicí
20.7.2015

Projektová dokumentace na akci „Výstavba vodovodu Česká Třebová – ul. Ústecká“

Závazné stanovisko

Na základě Vaší žádosti doručené dne 15.7.2015 posoudila Krajská hygienická stanice Pardubického kraje se sídlem v Pardubicích (dále jen KHS) jako dotčený správní úřad ve smyslu § 77 zákona č. 258/2000 Sb., o ochraně veřejného zdraví a o změně některých souvisejících zákonů, ve znění pozdějších předpisů a § 4 odst. 2 písm. a) zákona č. 183/2006 Sb., stavební zákon (dále jen „stavební zákon“), předložený návrh projektové dokumentace na akci „Výstavba vodovodu Česká Třebová – ul. Ústecká“.

Po zhodnocení souladu předloženého návrhu s požadavky předpisů v oblasti ochrany veřejného zdraví vydává KHS v souladu s § 149 odst. 1 zákona č. 500/2004 Sb., správní řád toto závazné stanovisko:

S návrhem projektové dokumentace na akci „Výstavba vodovodu Česká Třebová – ul. Ústecká“

souhlasí.

V souladu s § 77 zákona č. 258/2000 Sb., ve znění pozdějších předpisů a § 4 odst. 6 stavebního zákona váže KHS souhlas na splnění takto stanovených podmínek:

1. Před uvedením stavby vodovodu do trvalého provozu bude předložen seznam všech použitých materiálů, které přicházejí do styku s pitnou vodou spolu s výluhovými testy na tyto materiály.
2. Nejpozději při závěrečné kontrolní prohlídce budou předloženy vyhovující výsledky rozborů pitné vody v rozsahu krácených rozborů z-nových vodovodních řadů „1a“ a „1b“.


Odůvodnění:

Projektová dokumentace řeší vybudování nových vodovodních řadů „1a“ v délce 625,0 m a „1b“ v délce 591,0 m z tlakových hrdlových trub z PVC 160 x 7,7 napojených na stávající vodovodní řad z litinových trub DN 200 v České Třebové v křižovatce ul. Ústecká a ul. J. Pácla. Trasa stavby je vedena převážně pod silnicí I/14 a navazujících komunikací. Řad „1a“ bude ukončen v ul. Ústecká podzemním hydrantem, řad „1b“ hydrantem nadzemním. Součástí stavby je i přepojení stávajících domovních vodovodních přípojek 1" (28 ks), přípojek „2" (4 ks) a přepojení vodovodních řadů 100 DN (7 ks) na nové řady. Celkem na trase bude osazeno 5 hydrantů DN80. S uzavírkou komunikace se neuvažuje v žádném směru, bude se jednat pouze o omezení průjezdnosti řešené dopravním značením.

Podmínka č. 1 vychází z § 5 odst. 10 zákona č. 258/2000 Sb., o ochraně veřejného zdraví a o změně některých souvisejících zákonů ve znění pozdějších předpisů a § 3 odst.1 vyhlášky č. 409/2005 Sb., o hygienických požadavcích na výrobky přicházející do styku s pitnou vodou.

Podmínka č. 2 vychází z § 3 odst. 2 zákona č. 258/2000 Sb., o ochraně veřejného zdraví a o změně některých souvisejících zákonů ve znění pozdějších předpisů a § 4, odst.2 písm. a), vyhlášky č. 252/2004 Sb., kterou se stanoví hygienické požadavky na pitnou a teplou vodu a četnost a rozsah kontroly pitné vody.




Ing. Jitka Seidlová
vedoucí odd. hygieny obecné a komunální

příloha: PD pro KIP spol. s r.o. Litomyšl

**Hasičský záchranný sbor Pardubického kraje
územní odbor Ústí nad Orlicí
Hylváty 5
562 03 Ústí nad Orlicí**

Č. j.: HSPA-32-929/2015

V Ústí nad Orlicí dne 9. prosince 2015

Počet listů: 1

Přílohy: 1 SV

Ing. Milan Loskot
M. D. Rettigové 1018
562 01 Ústí nad Orlicí

ZÁVAZNÉ STANOVISKO
dotčeného orgánu na úseku požární ochrany

Vyřizuje za HZS: nrap. Jiří Frydrych tel. 950585154 fax. 950585128 e-mail jiri.frydrych@pak.izscr.cz

Název stavby : Výstavba vodovodu Česká Třebová - ul. Ústecká
Místo stavby : k.ú. Parník
Stavebník – investor : město Česká Třebová, Staré náměstí 78, 560 02 Česká Třebová
Předložený druh dokumentace : pro stavební povolení
Jméno a příjmení zpracovatele PBR : Ing. Milan Loskot
Číslo ČKAIT : 0700918
Požárně bezpečnostní řešení ze dne : prosinec 2015

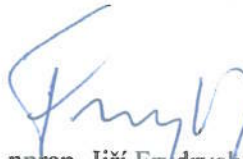
Hasičský záchranný sbor Pardubického kraje, územní odbor Ústí nad Orlicí jako dotčený orgán dle ustanovení § 26 odst. 2 písm. b) a ustanovení § 31 odst. 1 písm. b) zákona č. 133/1985 Sb., o požární ochraně, ve znění pozdějších předpisů (dále jen „zákon o PO“), posoudil výše uvedenou dokumentaci předloženou dne **7. prosince 2015** a k této dokumentaci vydává v souladu s ustanovením § 31 odst. 4 zákona o PO a dále dle ustanovení § 149 odst. 1 zákona č. 500/2004 Sb., správního řádu, ve znění pozdějších předpisů

souhlasné závazné stanovisko.

Poučení

V souladu s ustanovením § 46 odst. 3 vyhlášky č. 246/2001 Sb., o stanovení podmínek požární bezpečnosti a výkonu státního požárního dozoru (vyhláška o požární prevenci) ve znění pozdějších předpisů, si Hasičský záchranný sbor Pardubického kraje, územní odbor Ústí nad Orlicí jeden výtisk požárně bezpečnostního řešení ponechává ve své dokumentaci. K případným změnám proti posouzené projektové dokumentaci je třeba vyžádat si nové závazné stanovisko z hlediska požární ochrany. Proti obsahu závazného stanoviska nelze podat samostatné odvolání.

HZS Pardubického kraje
územní odbor Ústí nad Orlicí
Hylváty 5
562 03 Ústí nad Orlicí


nrap. Jiří Frydrych
vrchní inspektor

KRAJSKÝ ÚŘAD PARDUBICKÉHO KRAJE

Odbor dopravy a silničního hospodářství

532 II Pardubice, Komenského nám. 125

Tel. 466 026 111

Č.j.: KrÚ 46818/2015-Ky
SpKrÚ 45850/2015

V Pardubicích 16.7.2015

ROZHODNUTÍ

Účastník řízení podle ust. § 27 odst. 1 SŘ:

KIP s.r.o. Litomyšl, (IČ: 15036499), Touloucovo náměstí 156, 570 01 Litomyšl

Účastník řízení podle ust. § 27 odst. 2 SŘ:

Ředitelství silnic a dálnic ČR Správa Pardubice

Krajský úřad Pardubického kraje v Pardubicích, odbor dopravy a silničního hospodářství, jako příslušný silniční správní úřad ve věcech silnic dle ustanovení § 40 odst. 3 písm. d) zákona č. 13/1997 Sb., o pozemních komunikacích, ve znění pozdějších předpisů, na základě žádosti společnosti KIP s.r.o. Litomyšl, (IČ: 15036499), se sídlem Touloucovo náměstí 156, 570 01 Litomyšl, podané dne 13.7.2015 a na základě souhlasu Ředitelství silnic a dálnic ČR Správy Pardubice, jakožto právnické osoby oprávněné hospodařit se silnicemi I. třídy

p o v o l u j e

podle ustanovení § 25 odst. 6 písm. d) a § 36 zákona č.13/1997 Sb. o pozemních komunikacích, ve znění pozdějších předpisů a ustanovení § 40 odst. 10 prováděcí vyhlášky č.104/1997 Sb., ve znění pozdějších předpisů, zvláštní užívání silnic - umístění inženýrských a jiných nadzemních nebo podzemních vedení všeho druhu v silničním pozemku, za těchto podmínek:

1. Povolení se vztahuje na umístění vodovodu do silnice I/14 v k.ú. Parník, p.p.č. 789/1, 24, 30, 47, 48, 49, 50, 52, 53 54, 55, 56, 57, v km 185,089 – 185,714 (podélným uložením vpravo v kraji vozovky podél obruby chodníku – délka 625 m) a v km 185,123 – 185,714 (podélným uložením vlevo v kraji vozovky podél obruby chodníku – délka 591 m) a v km 185,714 (příčným křížením) v České Třebové, ul. Ústecká, úsek mezi kříž. s ul. Tyršova – J. Pácla, v rámci stavby „**Výstavba vodovodu Česká Třebová – ul. Ústecká**“, dle PD, kterou zpracovala společnost KIP s.r.o. Litomyšl, situace č.1-C.2, č.2-C.3.
2. Žadatel zajistí splnění podmínek Ředitelství silnic a dálnic ČR Správa Pardubice ze dne 22.4.2015 (č.j. 011477/38200/3/Vs/2015):
 - Stavební práce v silničním pozemku a stavbě silnice nebudou prováděny během zimního období, t.j. (listopad – březen).
 - Vozovka silnice I/14 nesmí být využívána pro skladování jakéhokoliv materiálu nebo pro odstavování mechanizace.
 - Žadatel odpovídá za bezpečný provoz v místě zásahu do silničního tělesa do protokolárního předání ŘSD ČR Správa Pardubice.
 - Dopravní značení bude projednáno s Policií ČR – DI Ústí nad Orlicí, stanovení dopravního značení provede na žádost zhotovitele silniční správní úřad – KrÚ, ODSH Pardubice.

Podmínky pro provedení obnovy konstrukce vozovky:

Před prováděním definitivního krytu vozovky bude provedeno měření zhuštění – rázový modul deformace v aktivní zóně. V případě, že hutnění bude odpovídat Technickým podmínkám č. 146 vydaných MDS ČR – povolování a provádění výkopů a zásypů rýh pro inženýrské sítě ve vozovkách PK (tab. č.1), budou položeny níže specifikované živичné vrstvy s přesahem krytové vrstvy.

Zához bude proveden z netříděného štěrkopísku a hutněn po vrstvách 200 mm do úrovně 550 mm od nivelety vozovky. Další vrstvy budou provedeny následovně:

-šterkodř ŠD	300 mm
-obalované kamenivo střednězrné OKS I (ACP 16+)	130 mm
-asfaltový beton ABVH I (ACL 22+)	70 mm
-asfaltový beton ABS I (ACO 11+)	50 mm

Vrstvy OKS I (ACP 16+) a ABVH I (ACL 22+) je možné nahradit podkladovým betonem PB I dle ČSN 736124.

Vrchní krytová vrstva bude přesahovat vlastní výkop o 20 – 50 cm, svislé napojení na kryt stávající konstrukce musí být řádně utěsněno vhodnou technologií (asfalto-bitumenová páska, dodatečné proříznutí a pružná asfaltová zálivka). Konečná úprava krytu smí být provedena až po úplné konsolidaci zásypu rýhy. Tyto práce budou provedeny odbornou firmou.

Součástí obnovy konstrukce vozovky bude i obnova porušeného vodorovného dopravního značení.

3. Provoz podzemního vedení nesmí ohrožovat bezpečnost a plynulost silničního provozu.
4. Umístění sítě technického vybavení svou polohou nesmí bránit opravám a modernizaci komunikací, nesmí ztěžovat jejich údržbu (dle ČSN 73 60 05). Vlastník vedení je povinen při stavebních pracích na silnici, při kterých by mohlo dojít k poškození podzemního vedení, na výzvu vlastníka dotčené pozemní komunikace zajistit bezúplatně potřebné podklady a odborný dozor.
5. Před vlastní realizací stavby požádá zhotovitel prací Krajský úřad Pk, odbor dopravy a silničního hospodářství, o povolení zvláštního užívání silnic pro stavební práce, ve smyslu § 25 odst. 6 písm. c) zákona o pozemních komunikacích, kde budou upřesněny stavebně - technické podmínky pro práce v silničním tělese a termín provádění.
6. Pro stavební práce, které si vyžádají omezení silničního provozu, odsouhlasí zhotovitel prací podmínky pro zajištění bezpečnosti silničního provozu s Policií ČR DI, na základě návrhu dopravního opatření zhotovitele. Umístění dopravního značení po dobu provádění prací bude provedeno dle Stanovení přechodného dopravního značení, o které je zhotovitel prací povinen požádat Krajský úřad Pardubického kraje odbor dopravy zároveň s žádostí o povolení zvláštního užívání silnice dle ustanovení § 25 odst. 6 písm. c) zákona o pozemních komunikacích (stavební práce v silničním pozemku).
7. Věci umístěné bez povolení nebo v rozporu s tímto povolením je jejich vlastník povinen odstranit neprodleně po doručení výzvy příslušného silničního správního úřadu. Neučiní-li tak, odstranění a likvidaci věci zajistí silniční správní úřad na náklady vlastníka věci.
8. Tímto rozhodnutím silniční správní úřad dává souhlas k umístění zařízení do silnice, povolení však nenahrazuje stavební povolení.
9. Rozhodnutí je vydáno pro účely umístění stavby v území. Platnost rozhodnutí se stanovuje do ukončení životnosti inženýrských sítí.
10. Nesplnění podmínek tohoto rozhodnutí lze posuzovat jako porušení předpisů pro zvláštní užívání silnic.

O d ů v o d n ě n í :

Krajský úřad Pardubického kraje v Pardubicích, odbor dopravy a silničního hospodářství, jako silniční správní úřad, na základě žádosti společnosti KIP s.r.o. Litomyšl, (IČ: 15036499), se sídlem Toulouvcovo náměstí 156, 570 01 Litomyšl, podané dne 13.7.2015 a po jejím posouzení a projednání vydal toto rozhodnutí, protože vodovod je situován v silničním pozemku silnice č. I/14, kdy vedení nelze vést jiným vhodným prostorem. Silniční správní úřad stanovil podmínky pro umístění stavby v silničním pozemku a neshledal důvody, které by bránily vydání povolení. Proto rozhodl jak ve výroku uvedeno. Stavba není v kolizi se zájmy silničního hospodářství v daném území.

Silniční správní úřad si vyhrazuje právo toto rozhodnutí změnit nebo zrušit, budou-li to vyžadovat veřejné zájmy.

P o u č e n í k o d v o l á n í :

Proti tomuto rozhodnutí je možno se odvolat do 15 dnů ode dne doručení k Ministerstvu dopravy ČR v Praze s podáním na Krajský úřad Pardubického kraje v Pardubicích, odbor dopravy a silničního hospodářství.

otisk kulatého razítka

Ing. Ladislav Umbran
vedoucí odboru dopravy
a silničního hospodářství
v zastoupení Ing. Mojmír Myšák
vedoucí oddělení silničního hospodářství

Vyřizuje: Ing. Roman Kyncl, oprávněná úřední osoba, tel. 466 026 432

Za vydané rozhodnutí byl dle zákona č. 634/2004 Sb. (zákon o správních poplatcích) položky č. 36 a), stanoven správní poplatek ve výši 1000,- Kč.



MĚSTSKÝ ÚŘAD ČESKÁ TŘEBOVÁ

Staré náměstí 78, 560 13 Česká Třebová

VÁŠ DOPIS ZNAČKA :
ZE DNE :
NAŠE ZNAČKA (č. j.): 15203/2015/DOP/NER/1609

POČET LISTŮ : 1
POČET LIST. PŘÍLOH : -
POČET SVAZKŮ : -
SPISOVÝ ZNAK: 280.10
SKARTAČNÍ Znak/lhůta: S/5
ODBOR : dopravy a silničního hospodářství
VYŘIZUJE : Oprávněná úřední osoba
Milan Neruda
TEL : +420 465 500 272
E-MAIL : milan.neruda@ceska-trebova.cz
DATUM : 21.07.2015

Žadatel:
KIP s.r.o.
Toulavcovo nám. 156
570 01 Litomyšl

R o z h o d n u t í

Městský úřad v České Třebové, odbor dopravy a silničního hospodářství jako příslušný silniční správní úřad, který podle § 40 odst. 1, odst. 4 písm. a), odst. 5 písm. c) zákona č. 13/1997 Sb., o pozemních komunikacích, v platném znění vykonává státní správu ve věcech silnic II. a III. tříd, místních komunikací a veřejně přístupných účelových komunikací, v souladu s uvedeným právním předpisem **rozhodl** o podané žádosti ze dne 17.07.2015 takto:

Podle § 25 odst. 1 a odst. 6 písm. d) zákona č. 13/1997 Sb., o pozemních komunikacích, v platném znění se žádosti, kterou podala společnost KIP s.r.o., sídlem Toulavcovo nám. 156, Litomyšl o **povolení ke zvláštnímu užívání komunikace ul. Ústecká za účelem umístění inženýrské sítě – vodovod**, po předchozím souhlasu Rady města Česká Třebová ze dne 13.07.2015 pod č. 819 a vyjádření Eko Bi s.r.o. Česká Třebová č. 052/2015/kom ze dne 27.04.2015

v y h o v u j e

za těchto podmínek:

- 1) Pokládka vodovodu v tělese komunikace ul. Ústecká bude provedena pomocí výkopu dle předložené situace na pozemcích Města Česká Třebová ppč. 789/71, ppč. 789/65, ppč. 789/14, ppč. 789/11, ppč. 789/39, ppč. 789/5, ppč. 789/33, ppč. 789/8, ppč. 789/13, ppč. 789/9 vše v katastrálním území Parník a obci Česká Třebová. Umístění se povoluje na dobu životnosti inženýrské sítě.
- 2) Při provádění stavebních prací, při kterých by mohlo dojít k poškození vedení, je vlastník vedení povinen na výzvu vlastníka uvedené komunikace zajistit bezúplatně potřebné podklady a odborný dozor.
- 3) Při výstavbě nové komunikace nebo při její rekonstrukci je objednatel této stavby povinen pouze uhradit jen vyvolané nezbytné úpravy přímo dotčeného úseku vedení a to na úrovni stávajícího technického řešení. Úpravy související s modernizací nebo se zvýšením výkonnosti sítě je povinen uhradit jejich vlastníkem.
- 4) Toto rozhodnutí po nabytí právní moci se stává pro příslušný stavební úřad podkladem pro územní rozhodnutí a pro stavebníka nedílnou součástí žádosti o vydání územního rozhodnutí resp. územního souhlasu. Pokud by mělo dojít k časovému nebo místnímu rozšíření zvláštního

STRANA č.1

užívání oproti rozsahu uvedeném v tomto rozhodnutí, musí být ze strany investora podána nová žádost s uvedením změn a jejich odůvodnění (§40 odst. 10 vyhl.č.104/1997 Sb.).

- 5) Neplnění podmínek tohoto rozhodnutí ze strany žadatele zakládá možnost, aby silniční správní úřad v souladu s § 25 odst. 3 zákona č. 13/1997 Sb., o pozemních komunikacích v platném znění rozhodl o odnětí povolení resp. uložil právnické osobě pokutu podle § 42b a fyzické osobě pokutu podle § 42a cit. zákona.
- 6) Rozhodnutí pro zvláštní užívání k umístění podzemního vedení **platí po dobu dvou let** ode dne, kdy nabylo právní moci. Nepozbývá však platnost pokud v této lhůtě bylo požádáno o vydání územního rozhodnutí nebo stavebního povolení resp. územního souhlasu.
- 7) V dostatečném časovém předstihu před vlastním zahájením prací bude příslušným investorem stavebních prací předložena silničnímu správnímu úřadu (odboru dopravy) **žádost s obsahem dle § 40 odst. 5 vyhl. č. 104/1997 Sb., kterou se provádí zákon o pozemních komunikacích, o vydání povolení zvláštního užívání místní komunikace pro provádění stavebních prací** (podle § 25 odst. 6 písm. c) bod 3. zákona č. 13/1997 Sb.). Součástí žádosti bude vyjádření Eko Bi s.r.o. Česká Třebová.

Odůvodnění

Ve smyslu ustanovení § 68 zákona č. 500/2004 Sb. (správní řád) v dané věci odůvodnění není třeba, protože bylo plně vyhověno žádosti.

Poučení

Proti tomuto rozhodnutí lze podat odvolání do 15 dnů ode dne doručení ke Krajskému úřadu Pardubického kraje v Pardubicích podáním u odboru dopravy a silničního hospodářství Městského úřadu v České Třebové.

“otisk úředního razítka“

Ing. Tomáš Hájek v.r.
vedoucí odboru dopravy a silničního hospodářství

Oprávněná úřední osoba: Milan Neruda



Správní poplatek, který byl vyměřen podle položky 36 zákona č. 634/2004 Sb., o správních poplatcích, v platném znění ve výši 1.000 Kč, byl zaplacen.

Obdrželi: (účastníci řízení)

KIP s.r.o., Toulavcovo nám. 156, 570 01 Litomyšl
Město Česká Třebová
Eko Bi s.r.o. Česká Třebová

KIP s.r.o. Litomyšl	Vzdávám se práva odvolání proti tomuto rozhodnutí	Datum:	Podpis:
Město Č. Třebová	Vzdávám se práva odvolání proti tomuto rozhodnutí	Datum:	Podpis:
Eko Bi s.r.o. Č. Třebová	Vzdávám se práva odvolání proti tomuto rozhodnutí	Datum:	Podpis:



ŽADATEL

KIP s.r.o. Litomyšl

NAŠE ZNAČKA
0100441534

VYŘIZUJE / LINKA
840 840 840

VYŘÍZENO DNE
15.07.2015

**Věc: Sdělení o existenci energetického zařízení v majetku společnosti ČEZ Distribuce, a. s., pro akci:
Výstavba vodovodu Česká Třebová - ul.Ústecká**

Vážený zákazníku,
dovolujeme si reagovat na Vaši žádost číslo 0100441534 ze dne 15.07.2015 o sdělení existence energetického zařízení v majetku společnosti ČEZ Distribuce, a. s., ve Vámi vymezeném zájmovém území.
V majetku ČEZ Distribuce, a. s., se na Vámi uvedeném zájmovém území nachází nebo ochranným pásmem zasahuje energetické zařízení typu:

	síť NN	síť VN	síť VVN
Podzemní síť	střet		
Nadzemní síť	střet	střet	
Stanice	střet		

Energetické zařízení je chráněno ochranným pásmem podle § 46 zákona č. 458/2000 Sb., o podmínkách podnikání a o výkonu státní správy v energetických odvětvích a o změně některých zákonů (energetický zákon) ve znění pozdějších předpisů (dále jen "energetický zákon"). Přibližný průběh tras energetických zařízení zasíláme v příloze k tomuto dopisu. Dovolujeme si upozornit, že v trase kabelového vedení může být uloženo několik kabelů.

V případě, že uvažovaná akce nebo činnost zasáhne do ochranného pásma nadzemních vedení nebo trafostanic, popř. bude po vytyčení zjištěno, že zasahuje do ochranného pásma podzemních vedení, je nutné písemně požádat společnost ČEZ Distribuce, a. s. o souhlas s činností v ochranném pásmu (formulář je k dispozici na www.cezdistribuce.cz v části Formuláře / Činnosti v ochranných pásmech, kontaktní údaje pro podání Vaší žádosti naleznete v zápatí). Jestliže uvažovaná akce vyvolá potřebu dílčí změny trasy vedení nebo přemístění některých prvků energetického zařízení, je nutné včas společnost ČEZ Distribuce, a. s. požádat o přeložku zařízení podle § 47 energetického zákona. Dovolujeme si Vás rovněž upozornit, že v zájmovém území se může nacházet taktéž energetické zařízení, které není v majetku společnosti ČEZ Distribuce, a. s.

V případě existence podzemních energetických zařízení je povinností stavebníka alespoň čtrnáct dní před započatím zemních prací požádat prostřednictvím Zákaznické linky 840 840 840 o tzv. vytyčení.

Pokud dojde k obnažení kabelového vedení nebo k poškození energetického zařízení, kontaktujte prosím bezodkladně naši Poruchovou linku 840 850 860, která je Vám k dispozici 24 hodin denně, 7 dní v týdnu.

Toto sdělení je platné do 15.01.2016 a je jedním z podkladů pro zpracování projektové dokumentace, pokud je taková dokumentace zpracovávána. Toto sdělení však nenahrazuje vyjádření provozovatele distribuční soustavy k projektové dokumentaci pro územní nebo stavební řízení, k připojení nového odběru, zdroje elektrické energie nebo k navýšení rezervovaného příkonu a výkonu a mimo havárií ani souhlas s činností v ochranném pásmu.

ČEZ Distribuce, a. s.

Děčín, Děčín IV-Podmokly, Teplická 874/8, PSČ 405 02 | IČ: 24729035, DIČ: CZ24729035 |
tel. zákaznické služby: 840 840 840, fax: +420 371 102 008, tel. poruchové služby: 840 850 860
e-mail: info@cezdistribuce.cz, www.cezdistribuce.cz | bank. spoj.: KB Praha 35-4544580267/0100
zapsaná v obchodním rejstříku vedeném u Krajského soudu v Ústí nad Labem, oddíl B, vložka 2145
Zasílací adresa pro zákazníky: Guldenerova 2577/19, PSČ 326 00, Pízeň



V souvislosti s výše uvedeným si Vás dovoluujeme upozornit, že uvedené sdělení včetně jeho příloh obsahuje skutečnosti tvořící obchodní tajemství společnosti ČEZ Distribuce, a. s. Poskytnuté informace jsou dále také důvěrnými informacemi a obchodně citlivými informacemi společnosti ČEZ Distribuce, a. s. Z výše uvedených důvodů si Vás proto společnost ČEZ Distribuce, a. s. dovoluujeme upozornit, že s poskytnutými informacemi je potřeba nakládat dle platných právních předpisů, v opačném případě se vystavujete postihu ve smyslu platné právní úpravy. V této souvislosti si Vás dále dovoluujeme upozornit, že požadované informace nesmí být předány, sděleny, využity, zpřístupněny, či jiným způsobem postoupeny na jakoukoli třetí osobu bez předchozího prokazatelného souhlasu společnosti ČEZ Distribuce, a. s. Informace o existenci sítí mohou být využity pouze pro účel, pro který byly vyžádány.

S pozdravem

z pověření POV/ŘDA/94/0118/2014

Ing. Zbyněk Businský

Vedoucí odboru Správa dat o síti

ČEZ Distribuce, a. s.

Přílohy

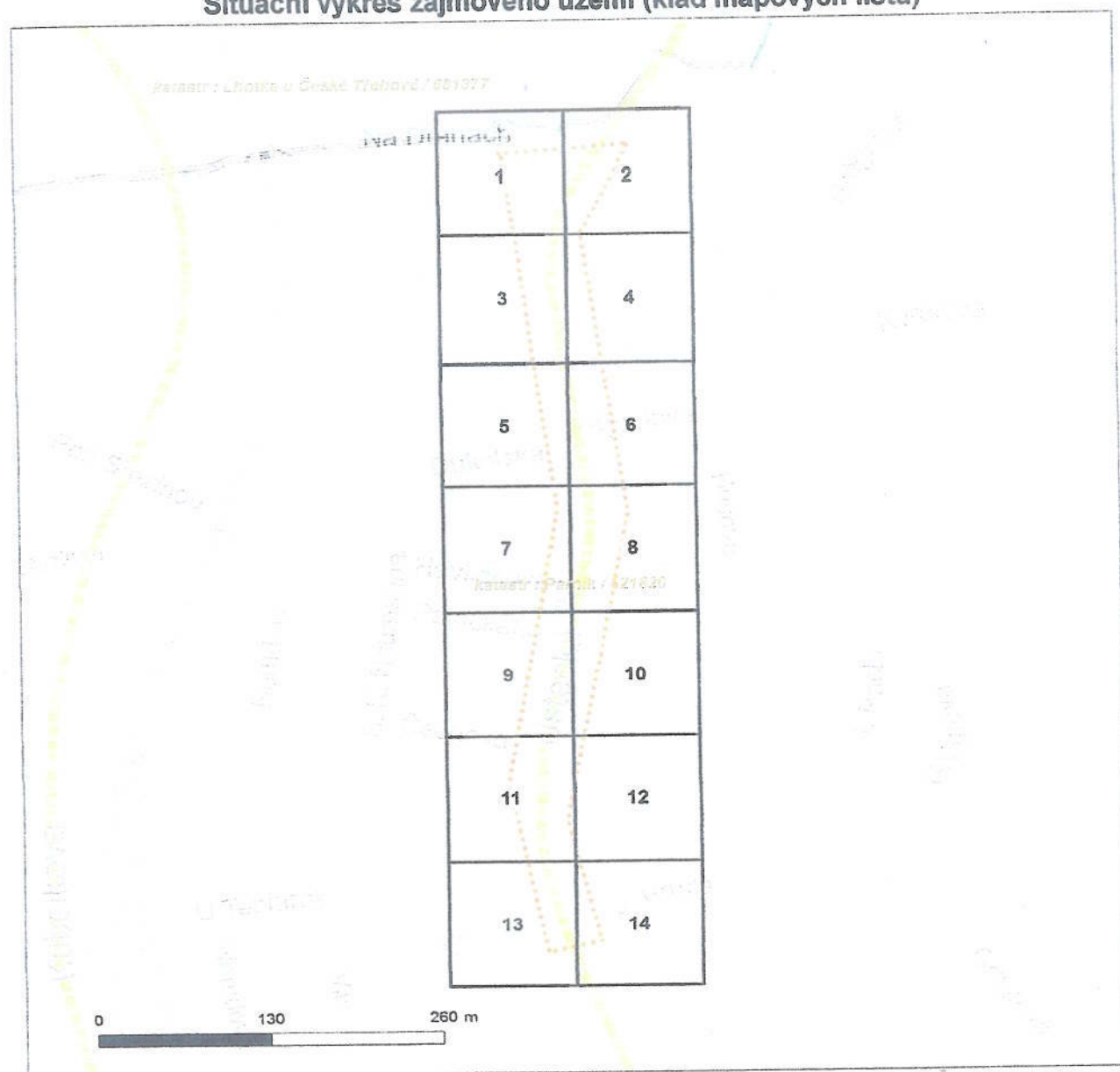
1. Situační výkres zájmového území
2. Podmínky pro provádění činností v ochranných pásmech energetických zařízení



Platí pouze se sdělením číslo 0100441534.

Zakreslené polohy zařízení v příloze jsou pouze informativní.


Situační výkres zájmového území (klad mapových listů)



LEGENDA

	Podzemní vedení NN do 1kV		Stanice do 52 kV - stožárová
	Nadzemní vedení NN do 1kV		Stanice do 52 kV - zděná
	Podzemní vedení VN do 35 kV		Transformovna (nad 52 kV)
	Nadzemní vedení VN do 35 kV		Probíhající investice ČEZ Distribuce
	Podzemní vedení VVN 110kV		Stanice ČEZ Distribuce ve výstavbě
	Nadzemní vedení VVN 110kV		Zařízení ČEZ Distribuce ve výstavbě
	NN přívod odběratele		Hranice katastrálního území
	Cizí energetické vedení		
	Zájmové území		

V zájmovém území se nachází investiční akce.



Platí pouze se sdělením číslo 0100441534.

Zakreslené polohy zařízení v příloze jsou pouze informativní.

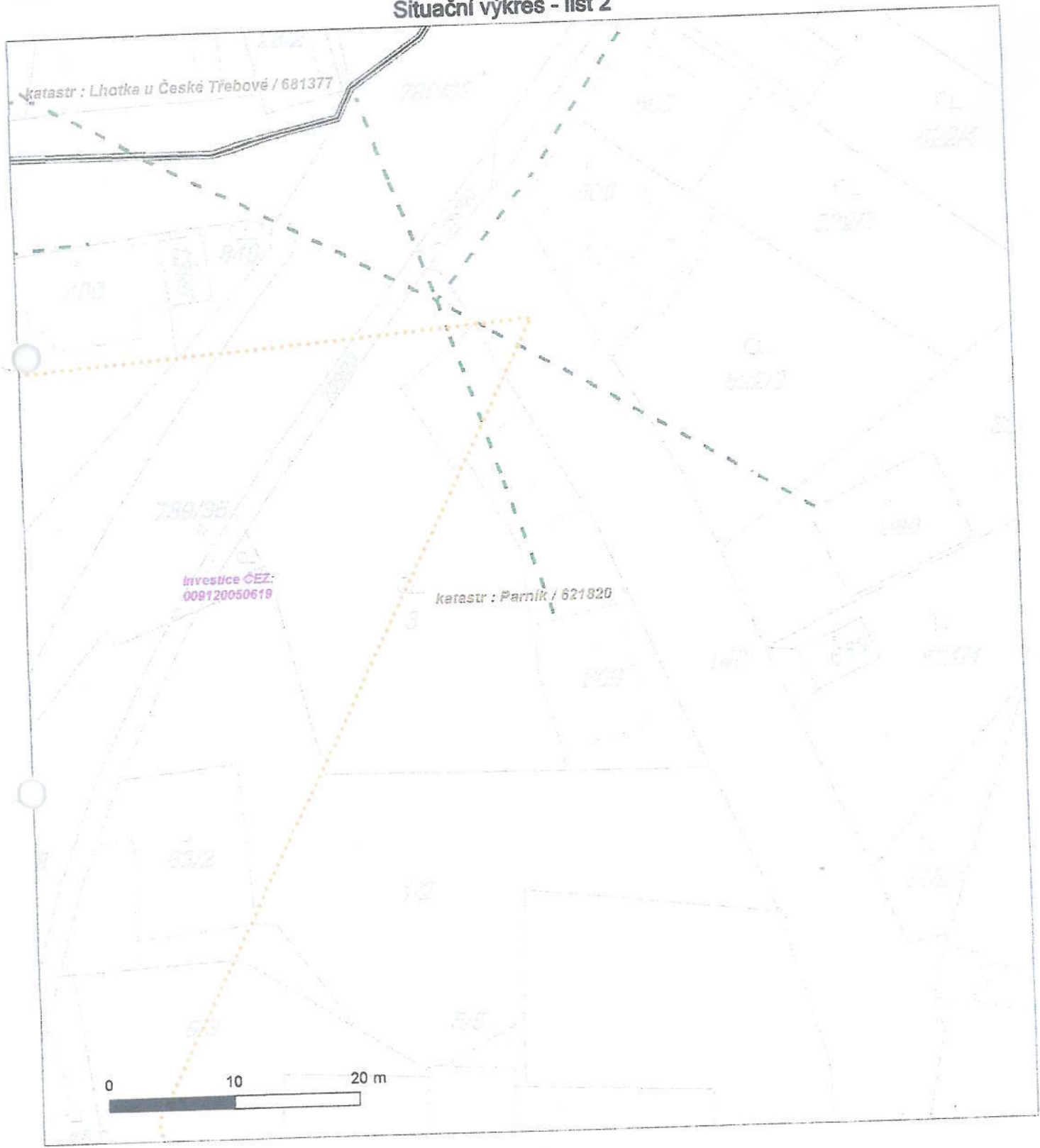
Situační výkres - list 1





Platí pouze se sdělením číslo 0100441534.
Zakreslené polohy zařízení v příloze jsou pouze informativní.

Situační výkres - list 2





Platí pouze se sdělením číslo 0100441534.

Zakreslené polohy zařízení v příloze jsou pouze informativní.

Situační výkres - list 3





Platí pouze se sdělením číslo 0100441534.

Zakreslené polohy zařízení v příloze jsou pouze informativní.

Situační výkres - list 4





Platí pouze se sdělením číslo 0100441534.

Zakreslené polohy zařízení v příloze jsou pouze informativní.

Situační výkres - list 5





Platí pouze se sdělením číslo 0100441534.

Zakreslené polohy zařízení v příloze jsou pouze informativní.

Situační výkres - list 6





Platí pouze se sdělením číslo 0100441534.
Zakreslené polohy zařízení v příloze jsou pouze informativní.

Situační výkres - list 7

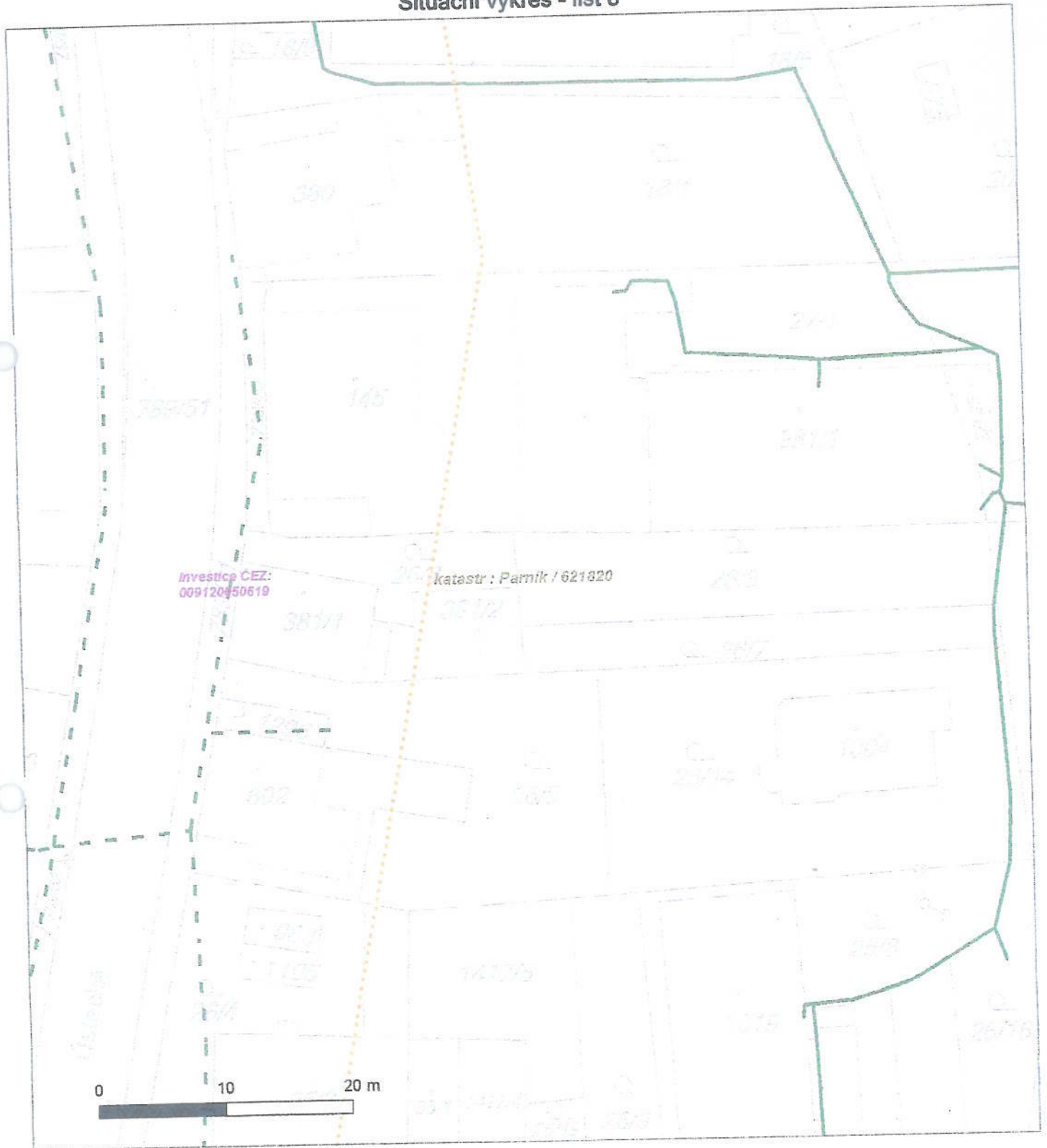




Platí pouze se sdělením číslo 0100441534.

Zakreslené polohy zařízení v příloze jsou pouze informativní.

Situační výkres - list 8

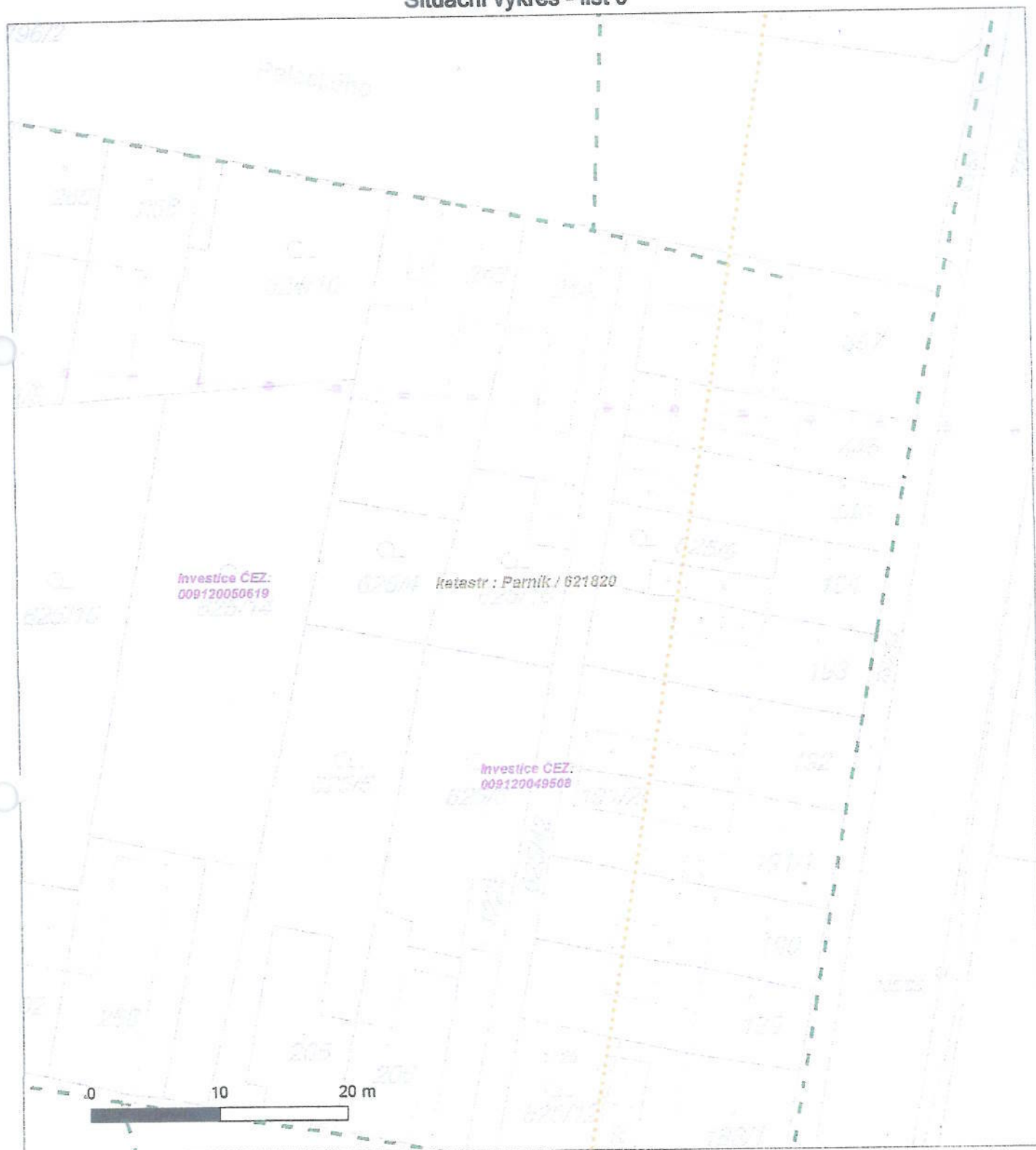




Platí pouze se sdělením číslo 0100441534.

Zakreslené polohy zařízení v příloze jsou pouze informativní.

Situační výkres - list 9





Platí pouze se sdělením číslo 0100441534.

Zakreslené polohy zařízení v příloze jsou pouze informativní.

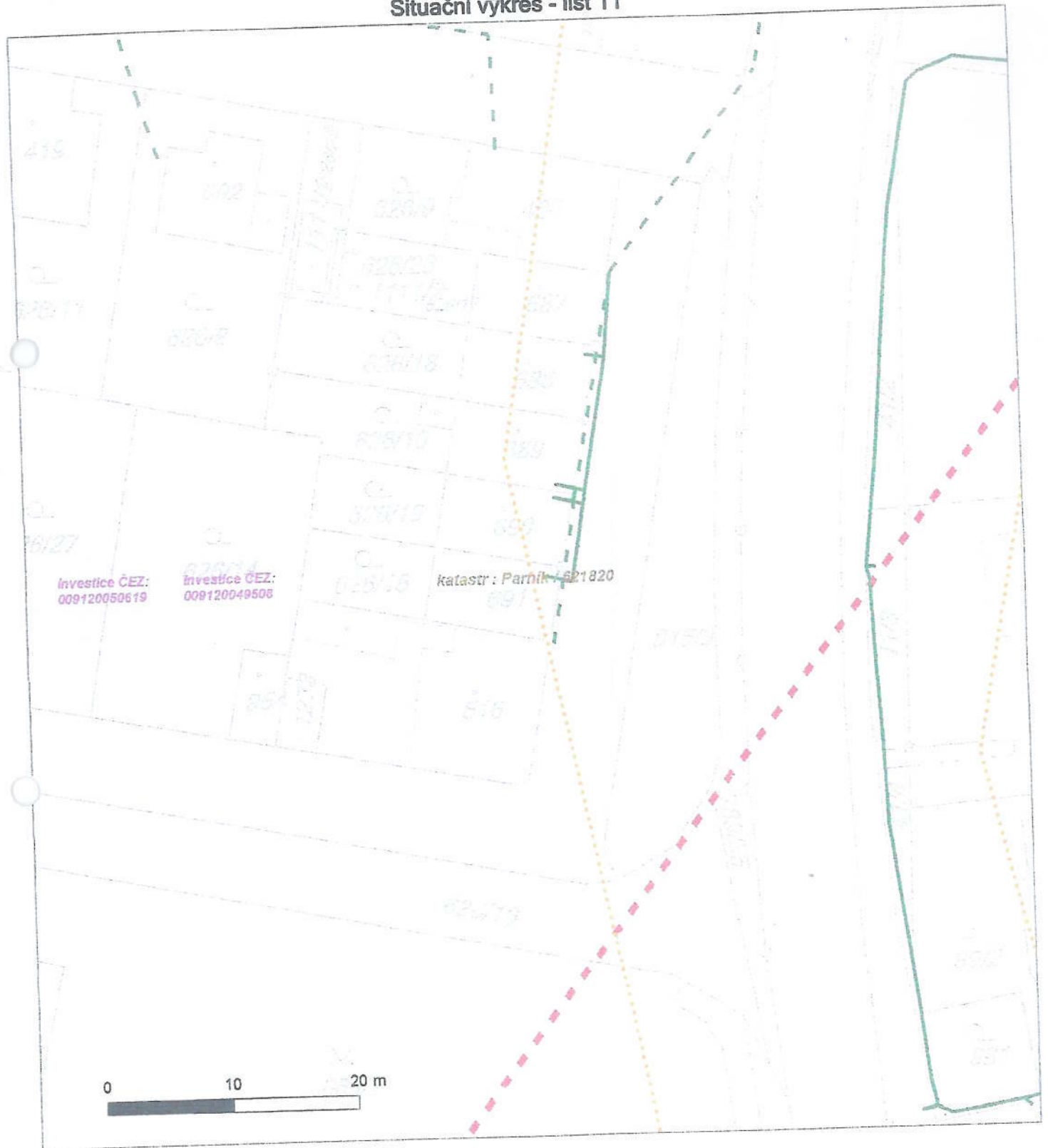
Situační výkres - list 10





Platí pouze se sdělením číslo 0100441534.
Zakreslené polohy zařízení v příloze jsou pouze informativní.

Situační výkres - list 11





Platí pouze se sdělením číslo 0100441534.

Zakreslené polohy zařízení v příloze jsou pouze informativní.

Situační výkres - list 12





Platí pouze se sdělením číslo 0100441534.

Zakreslené polohy zařízení v příloze jsou pouze informativní.

Situační výkres - list 13

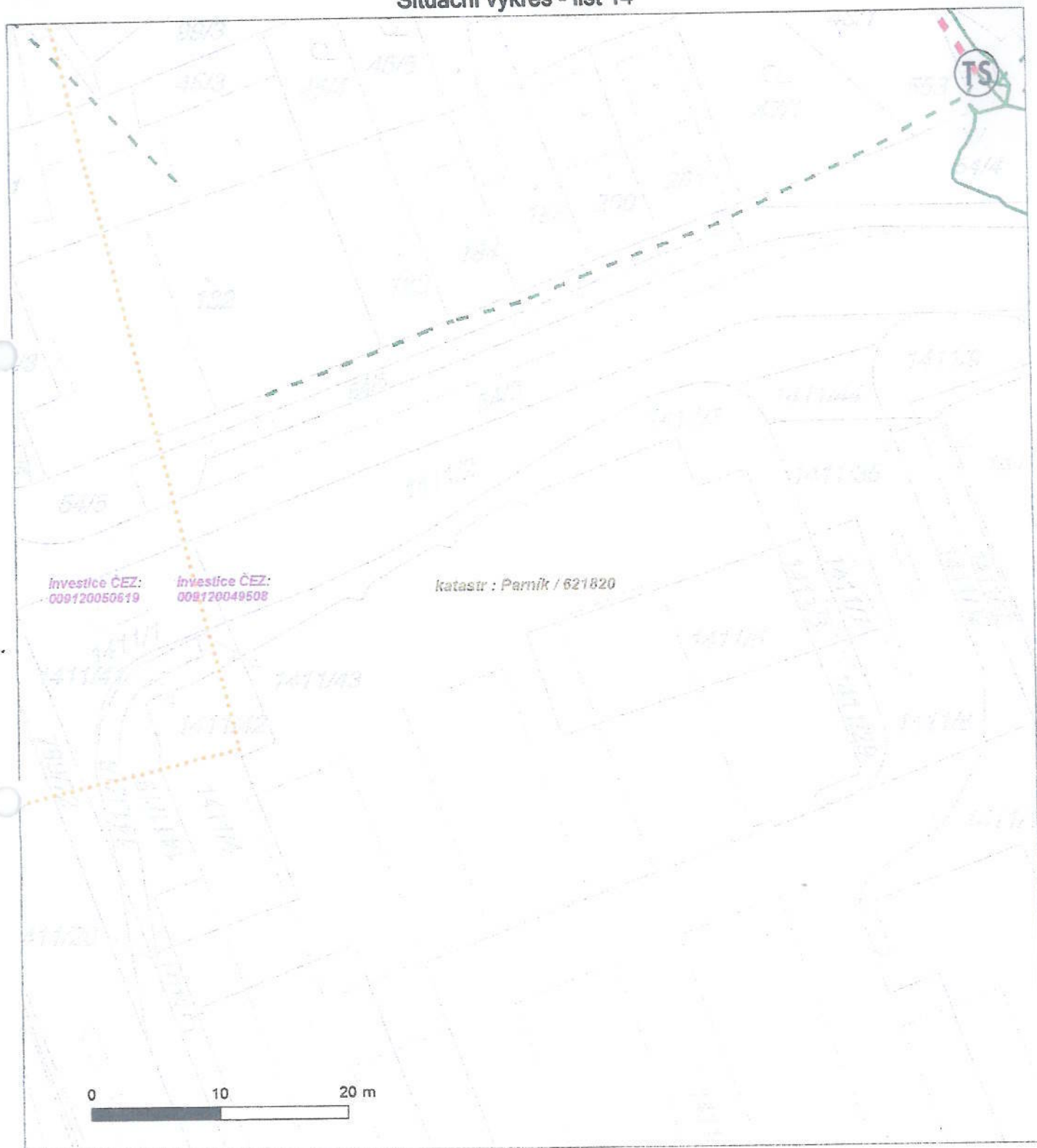




Platí pouze se sdělením číslo 0100441534.

Zakreslené polohy zařízení v příloze jsou pouze informativní.

Situační výkres - list 14





ŽADATEL

KIP s.r.o. Litomyšl

NAŠE ZNAČKA
0200338354

VYŘIZUJE / LINKA
ČEZ ICT Services, a. s.

VYŘÍZENO DNE
15.07.2015

Pro: Územní řízení

Věc: Sdělení o existenci komunikačního vedení společnosti ČEZ ICT Services, a. s. pro akci:

Výstavba vodovodu Česká Třebová - ul.Ústecká

Vážený zákazníku,

dovolujeme si reagovat na Vaši žádost číslo 0200338354 ze dne 15.07.2015, která se týkala sdělení o existenci komunikačního zařízení na Vámi určeném zájmovém území.

Dle vědomí společnosti ČEZ ICT Services, a. s. se na Vámi vymezeném zájmovém území **nenachází komunikační zařízení v majetku společnosti ČEZ ICT Services, a. s.**

Zároveň si Vás dovolujeme upozornit, že není vyloučeno, že se ve Vámi vymezeném zájmovém území nachází jiné zařízení, které není v majetku společnosti ČEZ ICT Services, a. s.

Toto sdělení je platné do 15.07.2016.

V souvislosti s výše uvedeným si Vás dovolujeme upozornit, že sdělení o existenci či neexistenci sítě představuje skutečnosti tvořící obchodní tajemství společnosti ČEZ ICT Services, a. s. Poskytnuté informace jsou dále také důvěrnými informacemi společnosti ČEZ ICT Services, a. s. Z výše uvedených důvodů si Vás proto společnost ČEZ ICT Services, a. s. dovoluje upozornit, že s poskytnutými informacemi je potřeba nakládat dle platných právních předpisů, v opačném případě se vystavujete postihu ve smyslu platné právní úpravy. V této souvislosti si Vás dovolujeme rovněž upozornit, že požadované informace nesmí být předány, sděleny, využity, zpřístupněny, či jiným způsobem postoupeny na jakoukoli třetí osobu bez předchozího prokazatelného souhlasu společnosti ČEZ ICT Services, a. s. Informace o existenci sítě mohou být využity pouze pro účel, pro který byly vyžádány.

S pozdravem

Martin Šklíba
ČEZ ICT Services, a. s.

Přílohy

Situační výkres zájmového území



Platí pouze se sdělením číslo 0200338354.

Zakreslené polohy zařízení v příloze jsou pouze informativní.

Situační výkres zájmového území



LEGENDA

- | | |
|---|---|
|  Nadzemní optické vedení |  Radioreléový spoj vzduch |
|  Podzemní optické vedení |  Zájmové území |
|  Nadzemní metalické vedení |  Hranice katastrálního území |
|  Podzemní metalické vedení | |

KIP s.r.o. Litomyšl
Toulovcovo nám. 156
57001 Litomyšl

naše značka
5001216105

vyřizuje
Eva Strnadová

datum
30.11.2015

Věc:

Výstavba vodovodu Česká Třebová - ul. Ústecká

K.ú. - p.č.: Parník

Stavebník: Město Česká Třebová, Staré náměstí 78, 56002 Česká Třebová

Účel stanoviska: Povolení stavby - stavební režim

RWE GasNet, s.r.o., jako provozovatel distribuční soustavy (PDS) a technické infrastruktury, zastoupený RWE Distribuční služby, s.r.o., vydává toto stanovisko:

K PŘEDLOŽENÉ SITUACI SDĚLUJEME Z POHLEDU DOTYKU NA PLYNÁRENSKÁ ZAŘÍZENÍ:

V zájmovém prostoru stavby dojde k dotyku s těmito plynárenskými zařízeními:

NTL plynovod OCEL DN 300, PE d 315, ul. Ústecká + NTL přípojky (viz. situace)
NTL plynovod PE d 90, ul. J.Pácla + NTL přípojky (viz. situace)
NTL plynovod OCEL DN 150, ul. Čechova + NTL přípojky (viz. situace)
NTL plynovod PE d 90, ul. Husova + NTL přípojky (viz. situace)
NTL plynovod OCEL DN 100, ul. Palackého + NTL přípojky (viz. situace)
NTL plynovod PE d 160, ul. Havlíčkova + NTL přípojky (viz. situace)
NTL plynovod PE d 160, OCEL DN 150, ul. Dukelská + NTL přípojky (viz. situace)
Zrušené ocelové NTL plynovodní potrubí, ul. Ústecká, Palackého, Husova, Havlíčkova, Dukelská

Zrušené plynovodní potrubí je odstaveno od provozované části NTL plynovodní sítě, a proto jej nelze vytýčit dle předepsaného postupu.

Při provádění prací ve vyznačeném prostoru požadujeme dbát zvýšené opatrnosti, protože při mechanickém poškození plynovodu je možnost vzniku výbušné směsi. Pracovníci provádějící stavební práce musí být s touto skutečností prokazatelně seznámeni.

V případě směrové nebo výškové kolize lze provést vyříznutí části tohoto plynovodu.

TYTO PRÁCE SMÍ PROVÉST VÝHRADNĚ SPOLEČNOST RWE DISTRIBUTUČNÍ SLUŽBY, s.r.o., divize provozu a údržby (KONTAKT: www.rwe-ds.cz). PRÁCE BUDOU PROVEDENY NA ZÁKLADĚ OBJEDNÁVKY ZA PODMÍNKY, ŽE ZEMNÍ PRÁCE ZAJIŠŤUJE OBJEDNATEL.

Na základě předložené situace byl předán informační zakres v M 1:1000.

Pro realizaci stavby stanovujeme tyto podmínky:

- v případě křížení vodovodu s plynovodem a přípojkami požadujeme dodržet v místě křížení min. 0,15 m a v souběhu min. 0,5 m

Při realizaci stavby je nutno dodržovat veškerá pravidla stanovená pro práce v ochranném pásmu plynárenského zařízení, které činí 1 m na každou stranu měřeno kolmo od osy plynovodu. V tomto pásmu nesmí být umístovány žádné nadzemní stavby, prováděna skládka materiálů a výšková úprava terénu. Případné dočasné zařízení staveniště (maringotky, mobilní buňky atd.) umístit min. 1 m od NTL plynovodu a přípojek.

V rozsahu této stavby souhlasíme s povolením stavby dle zákona 183/2006 Sb. ve znění pozdějších předpisů. Tento souhlas platí pro územní řízení, řízení o územním souhlasu, veřejnoprávní smlouvy pro umístění stavby, zjednodušené územní řízení, ohlášení, stavební řízení, společné územní a stavební řízení, veřejnoprávní smlouvu o provedení stavby nebo oznámení stavebního záměru s certifikátem autorizovaného inspektora.

RWE Distribuční služby, s.r.o.

Plynárenská 499/1
657 02 Brno
T +420532221111
F +420545578571
E info_ds@rwe.cz
I www.rwe.cz
IČ: 27935311
DIČ: CZ27935311

Zapsán do obchodního rejstříku:
Krajský soud v Brně
oddíl C, vložka 57165
26.07.2007

Bankovní spojení:
Československá obchodní banka,
a.s.
Číslo účtu: 17837923
Kód banky: 0300

V zájmovém území se mohou nacházet plynárenská zařízení jiných vlastníků či správců, případně i dlouhodobě nefunkční/neprovozovaná plynárenská zařízení bez dostupných informací o jejich poloze a vlastnictví.

Plynárenské zařízení je dle ust. § 2925 zákona č. 89/2012 Sb., občanského zákoníku, provozováno jako zařízení zvlášť nebezpečné a z tohoto důvodu je chráněno ochranným pásmem dle zákona č. 458/2000 Sb. ve znění pozdějších předpisů.

Nedodržení podmínek uvedených v tomto stanovisku zakládá odpovědnost stavebníka za vzniklé škody.

Ochranným pásmem se rozumí souvislý prostor v bezprostřední blízkosti plynárenského zařízení, který činí:

- a) u nízkotlakých a středotlakých plynovodů a plynovodních přípojek, jimiž se rozvádí plyn v zastavěném území obce 1 m na obě strany od půdorysu,
- b) u ostatních plynovodů a plynovodních přípojek 4 m na obě strany od půdorysu,
- c) u technologických objektů 4 m od půdorysu

Při realizaci uvedené stavby budou dodrženy podmínky pro provádění stavební činnosti v ochranném pásmu plynárenského zařízení:

- 1) Za stavební činnosti se pro účely tohoto stanoviska považují všechny činnosti prováděné v ochranném pásmu plynárenského zařízení (tzn. i bezvýkopové technologie).
- 2) Stavební činnosti v ochranném pásmu plynárenského zařízení je možné realizovat pouze při dodržení podmínek stanovených v tomto stanovisku. Nebudou-li tyto podmínky dodrženy, budou stavební činnosti, popř. úpravy terénu prováděné v ochranném pásmu plynárenského zařízení považovány dle § 68 zákona č. 458/2000 Sb. ve znění pozdějších předpisů za činnost bez našeho předchozího souhlasu. Při každé změně projektu nebo stavby (zejména trasy navrhovaných inženýrských sítí) je nutné požádat o nové stanovisko k této změně.
- 3) Před zahájením stavební činnosti v ochranném pásmu plynárenských zařízení bude provedeno vytyčení trasy a přesné určení uložení plynárenského zařízení. Vytyčení trasy provede příslušná provozní oblast (formulář a kontakt naleznete na www.rwe-ds.cz nebo Zákaznická linka 840 11 33 55). Při žádosti uvede žadatel naši značku (číslo jednací) uvedenou v úvodu tohoto stanoviska. O provedeném vytyčení trasy bude sepsán protokol. Přesné určení uložení plynárenského zařízení je povinen provést stavebník na svůj náklad. Bez vytyčení trasy a přesného určení uložení plynárenského zařízení stavebník nesmí být vlastní stavební činnosti zahájeny. Vytyčení plynárenského zařízení považujeme za zahájení činnosti stavebníka v ochranném pásmu plynárenského zařízení.
- 4) Bude dodržena mj. ČSN 73 6005, TPG 702 04, zákon č. 458/2000 Sb. ve znění pozdějších předpisů, případně další předpisy související s uvedenou stavbou.
- 5) Pracovníci provádějící stavební činnosti budou prokazatelně seznámeni s polohou plynárenského zařízení, rozsahem ochranného pásma a těmito podmínkami.
- 6) Při provádění stavební činnosti v ochranném pásmu plynárenského zařízení, vč. přesného určení uložení plynárenského zařízení je investor povinen učinit taková opatření, aby nedošlo k poškození plynárenského zařízení nebo ovlivnění jeho bezpečnosti a spolehlivosti provozu. Nebude použito nevhodného nářadí, zemina bude těžena pouze ručně bez použití pneumatických, elektrických, bateriových a motorových nářadí.
- 7) Odkryté plynárenské zařízení bude v průběhu nebo při přerušení stavební činnosti řádně zabezpečeno proti jeho poškození.
- 8) V případě použití bezvýkopových technologií (např. protlaku) bude před zahájením stavební činnosti provedeno úplné obnažení plynárenského zařízení v místě křížení na náklady stavebníka. V případě, že nebude tato podmínka dodržena, nesmí být použita bezvýkopová technologie.
- 9) Stavebník je povinen neprodleně oznámit každé i sebemenší poškození plynárenského zařízení (vč. izolace, signalizačního vodiče, výstražné fólie atd.) na telefon 1239.

10) Před provedením zásyvu výkopu v ochranném pásmu plynárenského zařízení bude provedena kontrola dodržení podmínek stanovených pro stavební činnosti v ochranném pásmu plynárenského zařízení a kontrola plynárenského zařízení. Kontrolu provede příslušná provozní oblast (formulář a kontakt naleznete na www.rwe-ds.cz nebo Zákaznická linka 840 11 33 55). Při žádosti uvede žadatel naši značku (číslo jednací) uvedenou v úvodu

tohoto stanoviska. Povinnost kontroly se vztahuje i na plynárenské zařízení, které nebylo odhaleno. O provedené kontrole bude sepsán protokol. Bez provedené kontroly nesmí být plynovodní zařízení zasypáno. V případě, že nebudou dodrženy výše uvedené podmínky, je stavebník povinen na základě výzvy provozovatele PZ, nebo jeho zástupce doložit průkaznou dokumentaci o nepoškození PZ během výstavby-nebo provést na své náklady kontrolní sondy v místě styku stavby s PZ.

11) Plynárenské zařízení bude před zásypem výkopu řádně podsypáno a obsypáno těžkým pískem, zhuťněno a bude osazena výstražná fólie žluté barvy, vše v souladu s ČSN EN 12007-1-4, TPG 702 01, TPG 702 04.

12) Neprodleně po skončení stavební činnosti budou řádně osazeny všechny poklopy a nadzemní prvky plynárenského zařízení.

13) Poklopy uzávěrů a ostatních armatur na plynárenském zařízení vč. hlavních uzávěrů plynu (HUP) na odběrném plynovém zařízení udržovat stále přístupné a funkční po celou dobu trvání stavební činnosti,

14) Případné zřizování staveniště, skladování materiálů, stavebních strojů apod. bude realizováno mimo ochranné pásmo plynárenského zařízení (není-li ve stanovisku uvedeno jinak),

15) Bude zachována hloubka uložení plynárenského zařízení (není-li ve stanovisku uvedeno jinak),

16) Při použití nákladních vozidel, stavebních strojů a mechanismů zabezpečit případný přejezd přes plynárenské zařízení uložením panelů v místě přejezdu plynárenského zařízení.

Platí pouze pro území vyznačené v příloze tohoto stanoviska a to 24 měsíců ode dne jeho vydání.

V případě dotčení pozemku v majetku RWE kontaktujte prosím RWE GasNet, s.r.o. Kontakt naleznete na adrese www.rwe-distribuce.cz/cs/kontaktni-system/, činnost "Smluvní vztahy - pozemky a budovy plynárenských zařízení", případně na Zákaznické lince 840 11 33 55.

Za správnost a úplnost dokumentace předložené s žádostí včetně jejího souladu s platnými předpisy plně zodpovídá její zpracovatel. Stanovisko nenahrazuje případná další stanoviska k jiným částem stavby.

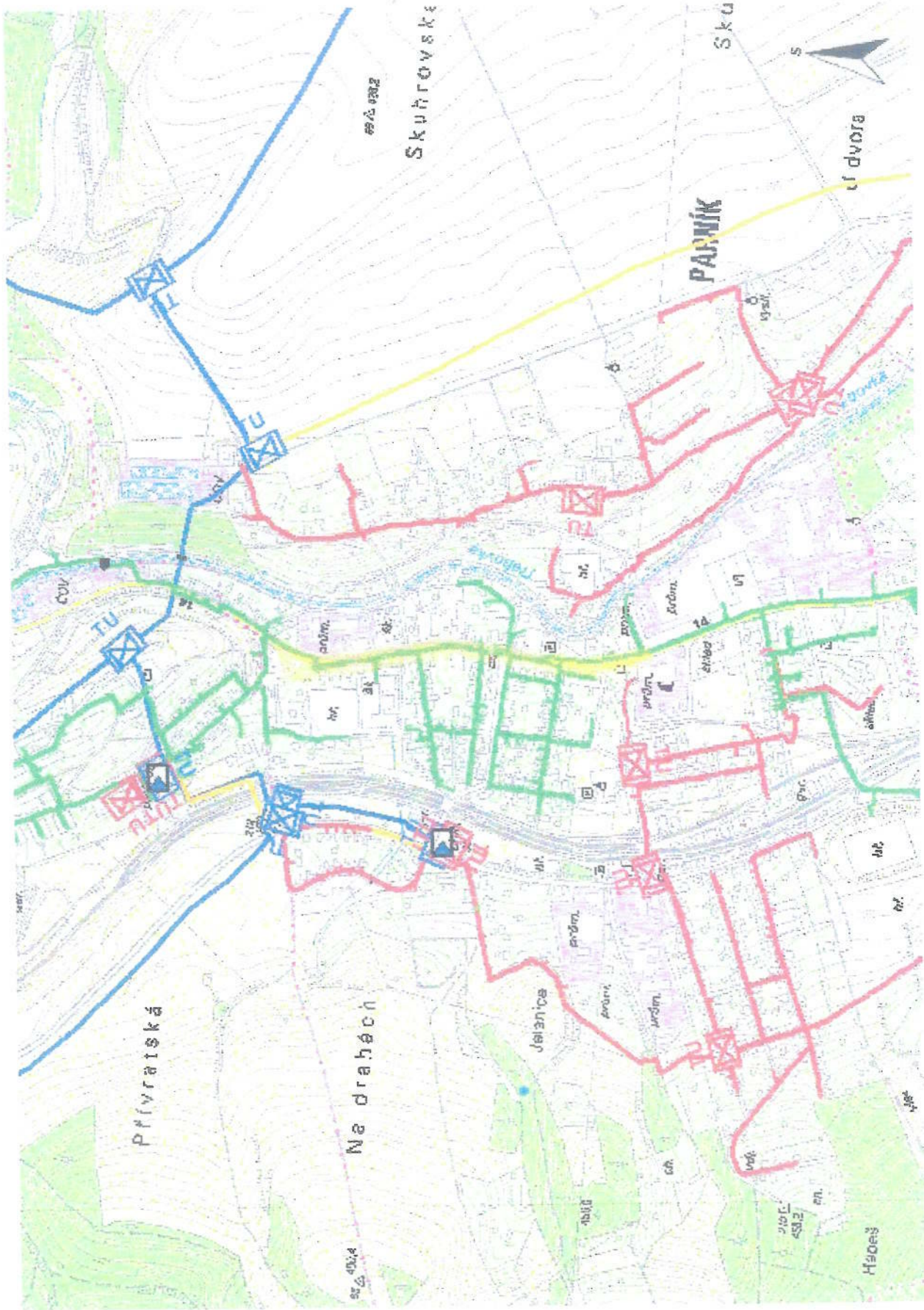
V případě další korespondence nebo jednání (např. změna stavby) uvádějte naši značku - 5001216105 a datum tohoto stanoviska. Kontakty jsou k dispozici na www.rwe-ds.cz nebo Zákaznická linka 840 11 33 55.

Eva Strnadová
technik externích požadavků
odbor zpracování externích požadavků
RWE Distribuční služby, s.r.o.
+420495060562
eva.strnadova@rwe.cz















Přílohy: Orientační zakres plynárenského zařízení, Detailní zakres plynárenského zařízení, Ověřená příloha žadatele

příloha: Orientační záměr plynárenského zařízení. Tato příloha je nedílnou součástí stanoviska č. 5001216105 ze dne 30.11.2015.

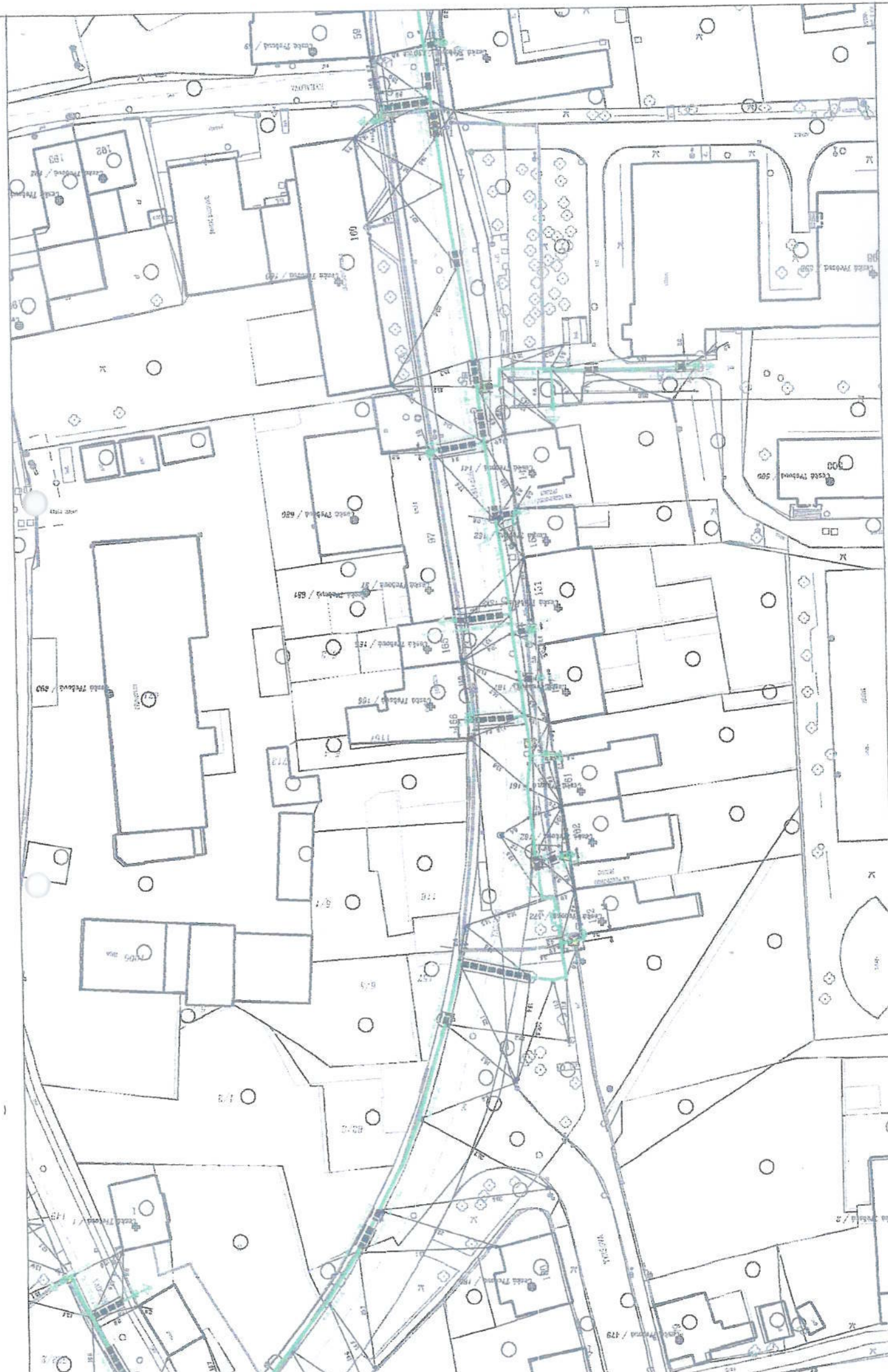
Provozovatel DS: RWE GasNet, s.r.o.; Stavebník: Město Česká Třebová, Staré náměstí 78, 56002 Česká Třebová, K.ú.: Parník.



Legenda:

	linie plynovodu
	NTL
	STL
	VTL
	VVTL
	nefunkční
	výstavba
	regulační stanice
	ochranné zařízení
	kabel
	elektropřípojka
	kabel protikoroziční ochrany
	anodové uzemnění
	stanice katodové ochrany





Vytvořil: strnadova

Datum: 30.11.2015



Vytvořil: strnadova

Datum: 30.11.2015



Vytvořil: strnadova

Datum: 20.11.2015

str. 4 / 4

řítko: 1:1000

Orlická vodohospodářská společnost Česká Třebová s.r.o

Kozlovská 1733 Česká Třebová 56002
IČO 49813561 DIČ CZ49813561

Telefon	E-mail	Bankovní spojení
465531043	marek.novotny@orvos.cz	148107-664/0600

VYJÁDŘENÍ č. 64/15

KIP s.r.o.
Toulovcovo nám 156
570 01 Litomyšl

Doba platnosti 12 měsíců

K projektům staveb a činnostem v prostorech, kde se nacházejí podzemní zařízení a ochranná pásma ve správě ORVOS.

Výstavba vodovodu Česká Třebová – ul. Ústecká

Investor: město Česká Třebová, Staré nám 78, Česká Třebová

1. V zájmovém prostoru se **nachází** zařízení v naší správě
2. Orientační zákres je proveden v přiložené situaci
3. **Veškeré sítě je nutno vytyčit ! (i pro projektovou přípravu) 736518035 p. Tesař**

1. Vodovodní a kanalizační potrubí je chráněno ochranným pásmem dle zákona 274/2001 Sb.
2. Při realizaci stavby budou dodrženy podmínky pro provádění stavební činnosti v ochranném pásmu.
3. Za stavební činnosti se pro účely tohoto stanoviska považují všechny činnosti prováděné v ochranném pásmu vodovodů a kanalizací.
4. Při každé změně projektu nebo stavby (zejména trasy navrhovaných inženýrských sítí) je nutné požádat o nové stanovisko k této změně.
5. Pracovníci provádějící stavební činnost budou prokazatelně seznámeni s polohou zařízení ve správě ORVOS.
6. Při provádění stavebních prací je investor povinen udělat taková opatření, aby nedošlo k poškození vodovodního a kanalizačního zařízení.
7. V místech křížení s vodárenským zařízením budou nové sítě uloženy kolmo do chrániček, nebo žlabů minimálně 0,2m nad nebo pod stávajícím vedením. V místě souběhu bude vzdálenost od zařízení ORVOS 1m.
8. V místech složitých přechodů vodárenských sítí je třeba při realizaci stavby přizvat správce zařízení, stejně tak při výskytu náhodně nalezených sítí. Veškerá vodárenská zařízení musí být funkční.
9. Při provádění zemních protlaků, bude na potrubích, které protlak kříží vykopána sonda, aby nemohlo dojít k poškození a ke kontrole stávajících zařízení po provedení protlaku.
10. Správce zařízení bude přizván k předání staveniště zhotoviteli díla a bude informován o době realizace. Před zásypem výkopu bude vyzván k převzetí, které bude stvrzeno zápisem do stavebního deníku.
11. Nad stávajícím aní novým vodovodem a kanalizací vč. objektů na nich postavených ani v jejich ochranných pásmech (2m od osy potrubí) nesmí být umístěny žádné trvalé stavby, poutače, ploty, dopravní signalizace a značky, stromy a dřeviny. Zřízení staveniště, skládky materiálu, atp. je nutno projednat s odpovědným pracovníkem ORVOS. Vodovod, kanalizace a přípojky musí zůstat nezastavěné a volně přístupné.
12. Stavba a její následný provoz nesmí být v rozporu se stavebním povolením, zákonem o vodovodech a kanalizacích 274/2001 Sb., obchodními podmínkami ORVOS a obecně platnými předpisy a zásadami na ochranu vod.



**VYJÁDŘENÍ O EXISTENCI SÍTĚ ELEKTRONICKÝCH KOMUNIKACÍ
A VŠEOBECNÉ PODMÍNKY OCHRANY SÍTĚ ELEKTRONICKÝCH KOMUNIKACÍ
SPOLEČNOSTI Česká telekomunikační infrastruktura a.s.**

vydané podle § 101 zákona č. 127/2005 Sb., o elektronických komunikacích a o změně některých souvisejících zákonů (zákon o elektronických komunikacích), ve znění pozdějších předpisů a § 161 zákona č. 183/2006 Sb., o územním plánování a stavebním řádu (stavební zákon) či dle dalších příslušných právních předpisů

Číslo jednací: 747306/15

Číslo žádosti: 0115 499 157

Důvod vydání *Vyjádření*: Stavební řízení

Platnost tohoto *Vyjádření* končí dne: 30. 11. 2017.

Žadatel	KIP s.r.o. Litomyšl	
Stavebník	Město Česká Třebová, Staré nám. 78, Česká Třebová,	
Název akce	Výstavba vodovodu Česká Třebová - ul. Ústecká	
Zájmové území	Okres	Ústí nad Orlicí
	Obec	Česká Třebová
	Kat. území / č. parcely	Parník

Žadatel shora označenou žádostí určil a vyznačil zájmové území, jakož i stanovil důvod pro vydání *Vyjádření* o existenci sítě elektronických komunikací a Všeobecných podmínek ochrany sítě elektronických komunikací společnosti *Česká telekomunikační infrastruktura a.s.* (dále jen *Vyjádření*).

Na základě určení a vyznačení zájmového území žadatelem a na základě stanovení důvodu pro vydání *Vyjádření* vydává společnost *Česká telekomunikační infrastruktura a.s.* následující *Vyjádření*:

Ve vyznačeném zájmovém území se nachází síť elektronických komunikací společnosti *Česká telekomunikační infrastruktura a.s.* (dále jen *SEK*) nebo její ochranné pásmo.

Existence a poloha *SEK* je zakreslena v příloženém výřezu/výřezech z účelové mapy *SEK* společnosti *Česká telekomunikační infrastruktura a.s.* Ochranné pásmo *SEK* je v souladu s ustanovením § 102 zákona č. 127/2005 Sb., o elektronických komunikacích a o změně některých souvisejících zákonů stanoveno rozsahem 1,5 m po stranách krajního vedení *SEK* a není v příloženém výřezu/výřezech z účelové mapy *SEK* společnosti *Česká telekomunikační infrastruktura a.s.* vyznačeno (dále jen *Ochranné pásmo*).

(1) *Vyjádření* je platné pouze pro zájmové území určené a vyznačené žadatelem, jakož i pro důvod vydání *Vyjádření* stanovený žadatelem v žádosti.

Číslo jednací: 747306/15

Číslo žádosti: 0115 499 157

Vyjádření pozbývá platnosti uplynutím doby platnosti v tomto *Vyjádření* uvedené, změnou rozsahu zájmového území či změnou důvodu vydání *Vyjádření* uvedeného v žádosti, nesplněním povinnosti stavebníka dle bodu (3) tohoto *Vyjádření*, a nebo pokud se žadatel či stavebník bezprostředně před zahájením realizace stavby ve vyznačeném zájmovém území prokazatelně neujistí u společnosti *Česká telekomunikační infrastruktura a.s.* o tom, zda toto *Vyjádření* v době bezprostředně předcházející zahájení realizace stavby ve vyznačeném zájmovém území stále odpovídá skutečnosti, to vše v závislosti na tom, která ze skutečností rozhodná pro pozbytí platnosti tohoto *Vyjádření* nastane nejdříve.

(2) Podmínky ochrany *SEK* jsou stanoveny v tomto *Vyjádření* a ve Všeobecných podmínkách ochrany *SEK* společnosti *Česká telekomunikační infrastruktura a.s.*, které jsou nedílnou součástí tohoto *Vyjádření*. Stavebník, nebo jím pověřená třetí osoba, je povinen řídit se těmito Všeobecnými podmínkami ochrany *SEK* společnosti *Česká telekomunikační infrastruktura a.s.*

(3) Stavebník, nebo jím pověřená třetí osoba, je povinen pouze pro případ, že
a) existence a poloha *SEK*, jež je zakreslena v příloženém výřezu/výřezech z účelové mapy *SEK* společnosti *Česká telekomunikační infrastruktura a.s.* a nebo
b) toto *Vyjádření*, včetně Všeobecných podmínek ochrany *SEK* nepředstavuje dostatečnou informaci pro záměr, pro který podal shora označenou žádost nebo pro zpracování projektové dokumentace stavby, která koliduje se *SEK*, nebo zasahuje do Ochranného pásma *SEK*, vyzvat písemně společnost *Česká telekomunikační infrastruktura a.s.* k upřesnění podmínek ochrany *SEK*, a to prostřednictvím zaměstnance společnosti *Česká telekomunikační infrastruktura a.s.* pověřeného ochranou sítě - Jaromír Liška, e-mail: jaromir.liska@cetin.cz (dále jen *POS*).

(4) Přeložení *SEK* zajistí její vlastník, společnost *Česká telekomunikační infrastruktura a.s.* Stavebník, který vyvolal překládku *SEK* je dle ustanovení § 104 odst. 17 zákona č. 127/2005 Sb., o elektronických komunikacích a o změně některých souvisejících zákonů povinen uhradit společnosti *Česká telekomunikační infrastruktura a.s.* veškeré náklady na nezbytné úpravy dotčeného úseku *SEK*, a to na úrovni stávajícího technického řešení.

(5) Pro účely přeložení *SEK* dle bodu (3) tohoto *Vyjádření* je stavebník povinen uzavřít se společností *Česká telekomunikační infrastruktura a.s.* Smlouvu o realizaci překládky *SEK*.

(6) Společnost *Česká telekomunikační infrastruktura a.s.* prohlašuje, že žadateli byly pro jím určené a vyznačené zájmové území poskytnuty veškeré, ke dni podání shora označené žádosti, dostupné informace o *SEK*.

(7) Žadateli převzetím tohoto *Vyjádření* vzniká povinnost poskytnuté informace a data užít pouze k účelu, pro který mu byla tato poskytnuta. Žadatel není oprávněn poskytnuté informace a data rozmnožovat, rozšiřovat, pronajímat, půjčovat či jinak užívat bez souhlasu společnosti *Česká telekomunikační infrastruktura a.s.* V případě porušení těchto povinností vznikne žadateli odpovědnost vyplývající z platných právních předpisů, zejména předpisů práva autorského.

V případě dotazů k *Vyjádření* lze kontaktovat společnost *Česká telekomunikační infrastruktura a.s.* na asistenční lince 14 111.

Přílohami *Vyjádření* jsou:

- Všeobecné podmínky ochrany *SEK* společnosti *Česká telekomunikační infrastruktura a.s.*
- Situační výkres (obsahuje zájmové území určené a vyznačené žadatelem a výřezy účelové mapy *SEK*)
- Informace k vytyčení *SEK*



Česká telekomunikační infrastruktura a.s.

Číslo jednací: 747306/15

Číslo žádosti: 0115 499 157

Vyjádření vydala společnost Česká telekomunikační infrastruktura a.s. dne: 30. 11. 2015.


Česká telekomunikační infrastruktura a.s.
Olšanská 2681/6
130 00 Praha 3
DIČ: CZ04084063
96

Všeobecné podmínky ochrany SEK společnosti Česká telekomunikační infrastruktura a.s.**I. Obecná ustanovení**

1. Stavebník, nebo jím pověřená třetí osoba, je povinen při provádění jakýchkoliv činností, zejména stavebních nebo jiných prací, při odstraňování havárií a projektování staveb, řídit se platnými právními předpisy, technickými a odbornými normami (včetně doporučených), správnou praxí v oboru stavebnictví a technologickými postupy a učinit veškerá opatření nezbytná k tomu, aby nedošlo k poškození nebo ohrožení sítě elektronických komunikací ve vlastnictví společnosti Česká telekomunikační infrastruktura a.s. a je výslovně srozuměn s tím, že SEK jsou součástí veřejné komunikační sítě, jsou zajišťovány ve veřejném zájmu a jsou chráněny právními předpisy.

2. Při jakékoliv činnosti v blízkosti vedení SEK je stavebník, nebo jím pověřená třetí osoba, povinen respektovat ochranné pásmo SEK tak, aby nedošlo k poškození nebo zamezení přístupu k SEK. Při křížení nebo souběhu činností se SEK je povinen řídit se platnými právními předpisy, technickými a odbornými normami (včetně doporučených), správnou praxí v oboru stavebnictví a technologickými postupy. Při jakékoliv činnosti ve vzdálenosti menší než 1,5 m od krajního vedení vyznačené trasy podzemního vedení SEK (dále jen PVSEK) nesmí používat mechanizačních prostředků a nevhodného nářadí.

3. Pro případ porušení kterékoliv z povinností stavebníka, nebo jím pověřené třetí osoby, založené Všeobecnými podmínkami ochrany SEK společnosti Česká telekomunikační infrastruktura a.s. je stavebník, nebo jím pověřená třetí osoba, odpovědný za veškeré náklady a škody, které společnosti Česká telekomunikační infrastruktura a.s. vzniknou porušením jeho povinností.

4. V případě, že budou zemní práce zahájeny po uplynutí doby platnosti tohoto *Vyjádření*, nelze toto *Vyjádření* použít jako podklad pro vytyčení a je třeba požádat o vydání nového *Vyjádření*.

5. Bude-li žadatel na společnosti Česká telekomunikační infrastruktura a.s. požadovat, aby se jako účastník správního řízení, pro jehož účely bylo toto *Vyjádření* vydáno, vzdala práva na odvolání proti rozhodnutí vydanému ve správním řízení, pro jehož účely bylo toto *Vyjádření* vydáno, je povinen kontaktovat POS.

II. Součinnost stavebníka při činnostech v blízkosti SEK

1. Započetí činnosti je stavebník, nebo jím pověřená třetí osoba, povinen oznámit POS. Oznámení bude obsahovat číslo *Vyjádření*, k němuž se vztahují tyto podmínky.

2. Před započítím zemních prací či jakékoliv jiné činnosti je stavebník, nebo jím pověřená třetí osoba, povinen zajistit vyznačení tras PVSEK na terénu dle polohopisné dokumentace. S vyznačenou trasou PVSEK prokazatelně seznámí všechny osoby, které budou a nebo by mohly činnosti provádět.

3. Stavebník, nebo jím pověřená třetí osoba, je povinen upozornit jakoukoliv třetí osobu, jež bude provádět zemní práce, aby zjistila nebo ověřila stranovou a hloubkovou polohu PVSEK příčnými sondami, a je srozuměn s tím, že možná odchylka uložení středu trasy PVSEK, stranová i hloubková, činí +/- 30 cm mezi skutečným uložением PVSEK a polohovými údaji ve výkresové dokumentaci.

4. Při provádění zemních prací v blízkosti PVSEK je stavebník, nebo jím pověřená třetí osoba, povinen postupovat tak, aby nedošlo ke změně hloubky uložení nebo prostorového uspořádání PVSEK. Odkryté PVSEK je stavebník, nebo jím pověřená třetí osoba, povinen zabezpečit proti prověšení, poškození a odcizení.

5. Při zjištění jakéhokoliv rozporu mezi údaji v projektové dokumentaci a skutečností je stavebník, nebo jím pověřená třetí osoba, povinen bez zbytečného odkladu přerušit práce a zjištění rozporu oznámit POS. V přerušovaných pracích lze pokračovat teprve poté, co od POS prokazatelně obdržel souhlas k pokračování v pracích.

6. V místech, kde *PVSEK* vystupuje ze země do budovy, rozváděče, na sloup apod. je stavebník, nebo jím pověřená třetí osoba, povinen vykonávat zemní práce se zvýšenou mírou opatrnosti s ohledem na ubývající krytí nad *PVSEK*. Výkopové práce v blízkosti sloupů nadzemního vedení *SEK* (dále jen *NVSEK*) je povinen provádět v takové vzdálenosti, aby nedošlo k narušení jejich stability, to vše za dodržení platných právních předpisů, technických a odborných norem, správné praxi v oboru stavebnictví a technologických postupů.

7. Při provádění zemních prací, u kterých nastane odkrytí *PVSEK*, stavebník, nebo jím pověřená třetí osoba před zakrytím *PVSEK* vyzve *POS* ke kontrole. Zához je stavebník oprávněn provést až poté, kdy prokazatelně obdržel souhlas *POS*.

8. Stavebník, nebo jím pověřená třetí osoba, není oprávněn manipulovat s kryty kabelových komor a vstupovat do kabelových komor bez souhlasu společnosti *Česká telekomunikační infrastruktura a.s.*

9. Stavebník, nebo jím pověřená třetí osoba, není oprávněn trasu *PVSEK* mimo vozovku přejíždět vozidly nebo stavební mechanizací, a to až do doby, než *PVSEK* řádně zabezpečí proti mechanickému poškození. Stavebník, nebo jím pověřená třetí osoba, je povinen projednat s *POS* způsob mechanické ochrany trasy *PVSEK*. Při přepravě vysokého nákladu nebo mechanizace pod trasou *NVSEK* je stavebník, nebo jím pověřená třetí osoba, povinen respektovat výšku *NVSEK* nad zemí.

10. Stavebník, nebo jím pověřená třetí osoba, není oprávněn na trase *PVSEK* (včetně ochranného pásma) jakkoliv měnit niveletu terénu, vysazovat trvalé porosty ani měnit rozsah a konstrukci zpevněných ploch (např. komunikací, parkovišť, vjezdů aj.).

11. Stavebník, nebo jím pověřená třetí osoba, je povinen manipulační a skladové plochy zřizovat v takové vzdálenosti od *NVSEK*, aby činnosti na/v manipulačních a skladových plochách nemohly být vykonávány ve vzdálenost menší než 1m od *NVSEK*.

12. Stavebník, nebo jím pověřená třetí osoba, není oprávněn užívat, přemísťovat a odstraňovat technologické, ochranné a pomocné prvky *SEK*.

13. Stavebník, nebo jím pověřená třetí osoba, není oprávněn bez předchozího projednání jakkoliv manipulovat s případně odkrytými prvky *SEK*, zejména s ochrannou skříní optických spojek, optickými spojkami, technologickými rezervami či jakýmkoliv jiným zařízením *SEK*.

14. Stavebník, nebo jím pověřená třetí osoba, je povinen každé poškození či krádež *SEK* neprodleně od okamžiku zjištění takové skutečnosti, oznámit *POS* na telefonní číslo: 602 413 539 nebo v mimopracovní době na telefonní číslo 238 462 690.

III. Práce v objektech a odstraňování objektů

1. Stavebník, nebo jím pověřená třetí osoba, je povinen před zahájením jakýchkoliv prací v budovách a jiných objektech, kterými by mohl ohrozit stávající *SEK*, prokazatelně kontaktovat *POS* a zajistit u společnosti *Česká telekomunikační infrastruktura a.s.* bezpečné odpojení *SEK*.

2. Při provádění činností v budovách a jiných objektech je stavebník, nebo jím pověřená třetí osoba, povinen v souladu s právními předpisy, technickými a odbornými normami (včetně doporučených), správnou praxi v oboru stavebnictví a technologickými postupy provést mimo jiné průzkum vnějších i vnitřních vedení *SEK* na omítce i pod ní.

IV. Součinnost stavebníka při přípravě stavby

1. Pokud činnosti stavebníka, nebo jím pověřené třetí osoby, k níž je třeba povolení správního orgánu dle zvláštního právního předpisu, dojde k ohrožení či omezení *SEK*, je stavebník, nebo jím pověřená třetí osoba, povinen kontaktovat *POS* a předložit zakreslení *SEK* do příslušné dokumentace stavby (projektové, realizační, koordinační atp.).
2. V případě, že pro činnosti stavebníka, nebo jím pověřené třetí osoby, není třeba povolení správního orgánu dle zvláštního právního předpisu, je stavebník, nebo jím pověřená třetí osoba, povinen předložit zakreslení trasy *SEK* i s příslušnými kótami do zjednodušené dokumentace (katastrální mapa, plánec), ze které bude zcela patrná míra dotčení *SEK*.
3. Při projektování stavby, rekonstrukce či přeložky vedení a zařízení silových elektrických sítí, elektrických trakcí vlaků a tramvají, nejpozději však před zahájením správního řízení ve věci povolení stavby, rekonstrukce či přeložky vedení a zařízení silových elektrických sítí, elektrických trakcí vlaků a tramvají, je stavebník, nebo jím pověřená třetí osoba, povinen provést výpočet rušivých vlivů, zpracovat ochranná opatření a předat je *POS*.
4. Při projektování stavby, při rekonstrukci, která se nachází v ochranném pásmu radiových tras společnosti *Česká telekomunikační infrastruktura a.s.* a překračuje výšku 15 m nad zemským povrchem, a to včetně dočasných objektů zařízení staveniště (jeřáby, konstrukce, atd.), nejpozději však před zahájením správního řízení ve věci povolení takové stavby, je stavebník nebo jím pověřená třetí osoba, povinen kontaktovat *POS*. Ochranné pásmo radiových tras v šíři 50m je zakresleno do situačního výkresu. Je tvořeno dvěma podélnými pruhy o šíři 25 m po obou stranách radiového paprsku v celé jeho délce, resp. 25 m kruhem kolem vysílacího radiového zařízení.
5. Pokud se v zájmovém území stavby nachází podzemní silnoproudé vedení (NN) společnosti *Česká telekomunikační infrastruktura a.s.* je stavebník, nebo jím pověřená třetí osoba, před zahájením správního řízení ve věci povolení správního orgánu k činnosti stavebníka, nebo jím pověřené třetí osoby, nejpozději však před zahájením stavby, povinen kontaktovat *POS*.
6. Pokud by navrhované stavby (produktovody, energovody aj.) svými ochrannými pásmy zasahovaly do prostoru stávajících tras a zařízení *SEK*, či do jejich ochranných pásem, je stavebník, nebo jím pověřená třetí osoba, povinen realizovat taková opatření, aby mohla být prováděna údržba a opravy *SEK*, a to i za použití mechanizace, otevřeného plamene a podobných technologií.

V. Křížení a souběh se *SEK*

1. Stavebník, nebo jím pověřená třetí osoba, je povinen v místech křížení *PVSEK* se sítěmi technické infrastruktury, pozemními komunikacemi, parkovacími plochami, vjezdy atp. ukládat *PVSEK* v zákonných předpisy stanovené hloubce a chránit *PVSEK* chráničkami s přesahem minimálně 0,5 m na každou stranu od hrany křížení. Chráničku je povinen utěsnit a zamezit vnikání nečistot.
2. Stavebník nebo jím pověřená třetí osoba, je výslovně srozuměn s tím, že v případě, kdy hodlá umístit stavbu sjezdu či vjezdu, je povinen stavbu sjezdu či vjezdu umístit tak, aby metalické kabely *SEK* nebyly umístěny v hloubce menší než 0,6 m a optické nebyly umístěny v hloubce menší než 1 m.
3. Stavebník, nebo jím pověřená třetí osoba, je povinen základy (stavby, opěrné zdi, podezdívky apod.) umístit tak, aby dodržel minimální vodorovný odstup 1,5 m od krajního vedení, případně kontaktovat *POS*.
4. Stavebník, nebo jím pověřená třetí osoba, není oprávněn trasy *PVSEK* znepřístupnit (např. zabetonováním).

Příloha k *Vyjádření* 747306/15

Číslo žádosti: 0115 499 157

5. Stavebník, nebo jím pověřená třetí osoba, je při křížení a souběhu stavby nebo sítě technické infrastruktury s kabelovodem povinen zejména:

- pokud plánované stavby nebo trasy sítě technické infrastruktury budou umístěny v blízkosti kabelovodu ve vzdálenosti menší než 2 m nebo při křížení kabelovodu ve vzdálenosti menší než 0,5 m nad nebo kdekoli pod kabelovodem, předložit *POS* zakreslení v příčných řezech,
- do příčného řezu zakreslit také profil kabelové komory v případě, kdy jsou sítě technické infrastruktury či stavby umístěny v blízkosti kabelové komory ve vzdálenosti menší než 2 m,
- neumísťovat nad trasou kabelovodu v podélném směru sítě technické infrastruktury,
- předložit *POS* vypracovaný odborný statický posudek včetně návrhu ochrany tělesa kabelovodu pod stavbou, ve vjezdu nebo pod zpevněnou plochou,
- nezakrývat vstupy do kabelových komor, a to ani dočasně,
- projednat s *POS*, nejpozději ve fázi projektové přípravy, jakékoliv výkopové práce, které by mohly být vedeny v úrovni či pod úrovní kabelovodu nebo kabelové komory a veškeré případy, kdy jsou trajektorie podvrtní a protlaků ve vzdálenosti menší než 1,5 m od kabelovodu.

Informace k vytyčení SEK

V případě požadavku na vytyčení PVSEK společnosti Česká telekomunikační infrastruktura a.s. se, prosím, obraťte na společnosti uvedené níže.

Česká telekomunikační infrastruktura a.s. - středisko Čechy východ

se sídlem: Olšanská 2681/6, Praha 3, PSČ 13000
IČ: 04084063 DIČ: CZ04084063
kontakt: tel: 234864246 obslužná doba po-pa 7 - 15 hod

AZ GEONET - Pavel Kazda

se sídlem: Sedláčkova 1436/14, 500 02 Hradec Králové
IČ: 72885777 DIČ: CZ7308093045
kontakt: Pavel Kazda, mobil: 776020134, e-mail: azgeonet@seznam.cz

COM PLUS CZ, a.s.

se sídlem: Akademia Bedrny 365, 500 03 Hradec Králové
IČ: 25772104 DIČ: CZ25772104
kontakt: Help Desk: tel.: 472702123, mobil: 724150190, e-mail: helpdesk@complus.cz
technik: Cyril Belej tel.: 724 483 810, e-mail: cyril.belej@complus.cz

CONTENT, s.r.o.

se sídlem: Karlov 1246, 594 01 Velké Meziříčí, pobočka: Okružní 28/18, 591 01 Žďár nad Sázavou
IČ: 63492164 DIČ: CZ63492164
kontakt: Martin Kalina, tel/fax: 566521721, mobil: 777702117, e-mail: kalina@content-vm.cz,
vytycenisiti@seznam.cz

ELTER, s.r.o.

se sídlem: Straněnská 1149, 539 01 Hlinsko
IČ: 49814419 DIČ: CZ49814419
kontakt: tel.: 469312100, mobil: 731115925, e-mail: elter.hlinsko@xaz.cz
Havel Stanislav, mobil: 736778264, Chadima Zdeněk, mobil: 731115933

EMP Pardubice s.r.o.

se sídlem: Erno Košťála 957, 530 12 Pardubice
IČ: 64793150 DIČ: CZ 64793150
kontakt: Bohumil Hubálek, mobil: 602492449, e-mail: emp.pce@seznam.cz

EMIPO-energmontáže s.r.o

se sídlem: U Větrolamu 5 568 02 Svitavy
IČ: 620 65 530 DIČ: CZ 620 65 530
kontakt: Ing. Dvořák Jaroslav, mobil: 724785113, e-mail: dvorakemipo@seznam.cz
Abraham Josef, mobil: 602173802, e-mail: dvorakemipo@seznam.cz

EUROSPOJ, v.o.s.

se sídlem: Průmyslová 387, 530 03 Pardubice
IČ: 47473991 DIČ: CZ 47473991
kontakt: Jan Matějek, tel.: 466616101, mobil: 608111234, e-mail: eurospoj@eurospoj.cz,
Petr Borovec, tel.: 466616101, mobil: 603150066, e-mail: eurospoj@eurospoj.cz

Příloha k *Vyjádření* 747306/15

Číslo žádosti: 0115 499 157

Karel Horský

se sídlem: Poličská 877/36, 568 02 Svitavy - Předměstí

IČ: 01377841 DIČ:

kontakt: Karel Horský, mobil: 602 483 023, e-mail: k.horsky.sy@gmail.com

K+K ELTEC, s.r.o.

se sídlem: Smetanova 997, 517 41 Kostelec nad Orlicí

IČ: 25277308 DIČ: CZ25277308

kontakt: Radovan Krsek, mobil: 603486395, e-mail: krsek@eltec.cz

Libor Kos

se sídlem: Horní Čermná 5, 561 56 Horní Čermná

IČ: 40156770 DIČ:

kontakt: Libor Kos, mobil: 737906322, e-mail: libor.kos@email.cz

Michlovský stavební s.r.o.

se sídlem: Salaš 99, 76351 Zlín

IČ: 27714080 DIČ: CZ 27714080

kontakt: STŘEDSKO HRADEC KRÁLOVÉ:
Aleš Klímt, mobil: 602482988, e-mail: klimt@michlovsky.cz
Jiří Kladivo, mobil: 602 483 021, e-mail: kladivo@michlovsky.cz
Vítězslav Škrabal, mobil: 725 277 773, e-mail: skrabal@michlovsky.cz**Milan Šulc**

se sídlem: Jamné nad Orlicí 190, PSČ: 561 65

IČ: 73655678 DIČ:

kontakt: Ing. Milan Šulc, mobil: 602482975, e-mail: sulcmilan@seznam.cz

SECURITY PARTNER, s.r.o.

se sídlem: Na Plácku 1330, Kostelec nad Orlicí

IČ: 48152871 DIČ: CZ48152871

kontakt: Ing. Roland Ságner, mobil: 777778256, e-mail: sagner@xkomfort.cz

STARMON s.r.o.

se sídlem: Průmyslová 1880, 565 01 Choceň

IČ: 49285751 DIČ: CZ49285751

kontakt: Marek Bedrníček, mobil: 605003042, e-mail: bedrnicek@starmon.cz

SUPTel, a.s.

se sídlem: Hřbitovní 1322/15, 312 16 Plzeň

IČ: 25229397 DIČ: CZ25229397

kontakt: Vlastimil Koudelka, mobil: 725277777, e-mail: koudelka@suptel.cz



ČESKÁ TELEKOMUNIKAČNÍ INFRASTRUKTURA

Příloha k *Vyjádření* 747306/15

Číslo žádosti: 0115 499 157

Telsit s.r.o.

se sídlem: K Dolíčkám 125, 503 11 Hradec Králové 15

IČ: 62025384

DIČ: CZ62025384

kontakt: Petr Novák, mobil: 603592292, e-mail: novak@telsit.cz

Miroslav Kodrle, mobil: 603593934, e-mail: kodrle@telsit.cz

V České Třebové, dne 27.7.2015

Vyj.č.095/2015/kom

KIP s.r.o.

Toulovcovo náměstí 156

570 01 Litomyšl

VYJÁDŘENÍ K VÝSKYTU V.O. INFORMATIVNÍ OSVĚTLENÍ A SSZ

AKCE : Výstavba vodovodu Česká Třebová – ul.Ústecká
INVESTOR : Město Česká Třebová

Při stavebních pracích dojde ke styku s informativním osvětlením přechodu pro chodce u ZŠ Ústecká a s napájecími a ovládacími kabely SSZ. Opravu, demontáž a následnou montáž prvků osvětlení v chodníku a komunikaci I/14 u ZŠ Ústecká je nutné řešit s níže uvedenými společnostmi.

Informativní osvětlení v přechodu pro chodce - PROTRAFFIC , p.Šášinka tel:603 178 239

SSZ – AŽD PRAHA, Divize Automatizace silniční techniky Brno, p.Červinka Václav tel:725 557 860, 606 767 924

Veškeré práce na demontáži a následné montáži prvků osvětlení a SSZ požadujeme konzultovat se správcem V.O. p.Vebrem (tel.731449820). Funkčnost zařízení musí být doložena revizní správou. Veškeré práce spojené s montáží, úpravou a opravou zařízení V.O. a SSZ hradí investor stavby.

Dále požadujeme:

- před započítím stavebních prací zajistí stavebník nebo odborná firma u správce V.O. na základě písemné objednávky minimálně 10 dnů předem vytýčení podzemního zařízení (p.Vebr tel.: 465 539 235 nebo mobil 731 449 820) s tím, že správce provede vyznačení trasy kabelu V.O. přímo na dotčeném pozemku, které bude stavebník udržovat v nezměněném stavu
- nad kabelovou trasou musí být dodržován zákaz přeježdění vozidly, dokud nebude provedena dostatečná ochrana kabelů proti mechanickému poškození
- stavebník prokazatelně seznámí pracovníky s polohou kabelů ve staveništi
- stavebník předem určí technologický postup prací v blízkosti podzemního vedení a zařízení V.O. , o tomto provede zápis do stavebního deníku a předloží jej k odsouhlasení vedoucímu střediska elektro Eko Bi s.r.o. - bez tohoto zápisu nesmí být prováděny výkopové práce
- v místech možného dotyku se zařízením V.O. je nutno před zahájením zemních prací polohu zařízení V.O. včetně hloubkového uložení zpřesnit ručně kopanými sondami
- v pásmu 1m od osy kabelu a zařízení V.O. a nad kabelovou trasou nesmí být používány stroje a nesmí být prováděny žádné stavby - např. stavba plotu, výsadba rostlin a dřevin
- musí být dodržena TP 146 „Povolování a provádění výkopů a zásypů rýh pro inženýrské sítě ve vozovkách pozemních komunikací“
- stavebník zajistí obnažené kabely před poškozením nebo prověšením

- po ukončení prací stavebník uloží kabel V.O. dle ČSN 73 6005 na zhutněné pískové lože
- před záhozem vyzve stavebník vedoucího střediska elektro Eko Bi s.r.o. , aby provedl kontrolu stavu zařízení a uložení kabelu V.O.
- o provedené kontrole křížení nebo souběhu musí být proveden zápis do stavebního deníku
- případnou přeložku kabelu nebo zařízení V.O. předem projednejte s vedoucím střediska elektro, přeložku hradí investor v plné výši, majetkové vztahy k zařízení V. O. se přeložkou nemění
- v případě nesrovnalostí v uložení kabelu nebo při jejich poškození, musí stavebník tuto skutečnost neprodleně oznámit vedoucímu střediska elektro p. Vebrovi tel. 465 539 235 nebo mobil 731 449 820)
- zásyp překopu a následná finální úprava musí být provedena dle přiložených vzorových řezů
- při provádění prací musí být dodržena norma ČSN 73 6005 a TP 146
- finální úpravu překopu musí provádět pouze odborná firma
- před započítím stavebních prací musí žadatel o překop požádat naši firmu o vystavení Vyjádření k překopu a odbor dopravy a silničního hospodářství MěÚ Česká Třebová o vystavení Rozhodnutí k zvláštnímu užívání komunikace, za účelem provádění výkopových prací
- v chodníku se mohou pod asfaltovým krytem nacházet žulové kostky. V případě jejich výskytu je požadujeme vytřídit a uložit na deponii v areálu firmy Eko Bi s.r.o.

Platnost vyjádření končí dne 27.7.2016

Příloha:

- zaměření kabelů k ovládání SSZ a V.O. ve formátu *.dgn
- situace s orientačním zákresem kabelů V.O.

Tomáš Adámek
stavební technik

Eko Bi s.r.o.
Semanínská 2050
560 02 ČESKÁ TŘEBOVÁ
TEL/FAX: 465 53 92 73
IČ 648 275 00 DIČ CZ64827500



— V.O. orientační zářez
- - - V.O. zaměřeno



KABELOVÁ TELEVIZE CZ s.r.o.

KIP s.r.o. Litomyšl
Toulovcovo nám.156
P.O.BOX 7
57001 Litomyšl

VÁŠ DOPIS ZNAČKY /ZE DNE
Dopis ze dne 26.3.2015

NAŠE ZNAČKA VYŘIZUJE
20150331_4-MH Miloš Honl

V ČESKÉ TŘEBOVÉ DNE
31.3.2015

V rámci stavby „Výstavba vodovodu Česká Třebová – ul. Ústecká“ dle Vaší žádosti dojde ke střetu se sítí elektronických komunikací (koaxiální kabely, ochranné trubky HDPE, optické kabely, rozvaděče) ve správě společnosti KABELOVÁ TELEVIZE CZ s.r.o. Ochranné pásmo podzemního vedení SEK činí 1,5 m po stranách krajního vedení. Nadzemní vedení SEK (NVSEK) požívá shodnou právní ochranu jako podzemní vedení SEK. Veškeré náklady spojené s případnou přeložkou kabelů uhradí investor stavby, který je vyvolává, majetkové vztahy k síti TKR se realizací přeložky nemění. Poloha SEK je vyznačena v příloženém výkresu M 1:500.

POZOR V TRASE SE NACHÁZÍ PROVOZOVANÝ OPTICKÝ KABEL !!!!!!!!!!!!!!!!!!!!!!!!!!!!! Páterní trasa po ul. Ústecká

Podmínky pro provádění stavebních prací v blízkosti vedení SEK:

Při provádění stavebních nebo jiných prací je stavebník nebo jím pověřený subjekt povinen učinit nezbytné opatření, aby nedošlo k ohrožení nebo poškození SEK:

1. Při činnostech v blízkosti vedení SEK je povinen respektovat pravidla stanovená právními předpisy pro ochranná pásma podzemního vedení SEK tak, aby nedošlo k poškození nebo zamezení přístupu k vedení. Při křížem, nebo souběhu zemních prací se SEK je nutné dodržet ČSN 73 6005 "Prostorová úprava vedení technického vybavení" v platném znění a normy související, ČSN 33 21 60 "Předpisy pro ochranu sdělovacích vedení a zařízení před nebezpečnými vlivy trojfázových vedení VN, VVN a ZVN" a dále ČSN 33 2000-5-54 "Uzemnění a ochranné vodiče".
2. Před započítím zemních prací **zajistit vytyčení trasy** SEK (vytyčení zajišťuje (dispečink KT CZ tel: 465 539 103). S vyznačenou trasou SEK prokazatelně seznámit pracovníky, kteří budou stavební práce provádět.
3. Pracovníky, kteří budou provádět zemní práce na staveništi upozornit, aby v případě potřeby zjistili hloubkové uložení SEK příčnými sondami. Upozornit pracovníky na možnou odchylku +/- 30 cm mezi skutečným uložením SEK a polohovými údaji ve výkresové dokumentaci. Upozornit pracovníky, aby ve vzdálenosti nejméně 1,5 m od krajních vedení vyznačené trasy SEK nepoužívali žádných mechanizačních prostředků nebo nevhodného nářadí (např. sbíječky, hloubící stroje) a aby při provádění prací v těchto místech dbali nejvyšší opatrnosti.
4. V případě rekonstrukčních prací v objektu upozorňujeme na povinnost provést průzkum vnějších i vnitřních vedení SEK na omítce i pod ní.
5. Výkopové práce v blízkosti sloupů NVSEK je povinen provádět v takové vzdálenosti, aby nedošlo k narušení jejich stability
6. Manipulační a skladové plochy je povinen zřízovat v takové vzdálenosti od NVSEK, aby se při výkonu prací v těchto prostorách nemohly osoby ani mechanizace přiblížit k vedení na vzdálenost menší než 1 m (čl. 275, ČSN 34 2100).
7. Při zjištění zásadního rozporu mezi údaji v projektové dokumentaci a skutečností zastavit práce a věc oznámit na Ing. Gloser František, mob.: 731 517 542.
8. Při provádění zemních prací v blízkosti SEK postupovat tak, aby nedošlo ke změně uložení SEK. Odkryté vedení zabezpečit proti poškození, odcizení a prověšení. **UPOZORŇUJEME NA NUTNOST DODRŽET HLOUBKU ULOŽENÍ PŘI EVENT. ZMĚNĚ NIVELITY TERENU!**
9. Dojde-li při provádění zemních prací k odkrytí SEK, vyzvat pracovníka KABELOVÉ TELEVIZE CZ s.r.o. (dispečink KTCZ tel: 465 539 103) ke kontrole SEK před zakrytím. Pracovník KABELOVÉ TELEVIZE CZ s.r.o. provede zápis o kontrole uložení SEK do stavebního deníku dodavatelské organizace. Zához je možné provést až po odsouhlasení pracovníkem KABELOVÉ TELEVIZE CZ s.r.o.
10. Mimo vozovku není dovoleno trasu SEK přejíždět vozidly nebo stavební mechanizací, dokud nebude vedení zabezpečeno proti mechanickému poškození.
11. Nad kabelovou trasou dodržovat zákaz skládek a budování zařízení, která by znemožňovala přístup ke kabelům.
12. Na trase SEK se nesmí měnit niveleta terénu, vysazovat trvalé porosty ani měnit rozsah zpevněných ploch.
13. **Případné poškození zařízení okamžitě hlásit dispečink KTCZ tel: 465 539 103.**

KABELOVÁ TELEVIZE CZ s.r.o., souhlasí s provedením výše uvedené stavby za předpokladu splnění podmínek uvedených v tomto Vyjádření. Platnost tohoto vyjádření je 12 měsíců.

Těšíme se další spolupráci
S pozdravem

Ing. František Gloser
tel. 465 539 103

KABELOVÁ TELEVIZE CZ s.r.o.
Ruská 8
101 00 Praha 10
DIČ: CZ48150029

KABELOVÁ TELEVIZE CZ s.r.o., Praha 10, Ruská 8, PSČ:101 00

Provozovna: Nádražní 115,560 02 Česká Třebová, tel.: 465 539 103, fax 465 539 173, e-mail: info@ktct.cz
web :www.ktct.cz



143/6

143/5

54/3

660

554

674/3

789/22

01/50L

705/13

669/10

182

169

183

170

171

185

200

184

201

47/1

553

54/4

602

48/1

45/7

1136

48/2

45/5

45/4

45/3

99/3

99/4

1379

341

378

340

981

99/2

99/5

997

41/4

41/3

99/1

21

552

108/1

109

526

819/3

753/11

23

72

724

724

753/1

112

41/1

41/2

36

496C

463

552

590

591

592

593

594

595

596

597

598

599

600

601

602

603

604

188

173

189

174

190

175

191

176

192

177

193

178

194

179

108

127/5

38

35/1

9453

104

105

106

107

108

109

110

111

112

113

114

115

116

117

118

119

120

121

122

123

124

125

126

127

128

129

130

131

132

133

134

135

136

137

138

139

140

141

142

143

144

145

146

147

148

149

150

151

152

153

154

155

156

157

158

159

160

161

162

163

164

165

166

167

168

169

170

171

172

173

174

175

176

177

178

179

180

181

182

183

184

185

186

187

188

189

190

191

192

193

194

195

196

197

198

199

200

201

202

203

204

205

206

207

208

209

210

211

212

213

214

215

216

217

218

219

220

221

222

223

224

225

226

227

228

229

230

231

232

233

234

235

236

237

238

239

240

241

242

243

244

245

246

247

248

249

250

251

252

253

254

255

256

257

258

259

260

261

262

263

264

265

266

267

268

269

270

271

272

273

274

275

276

277

278

279

280

281

282

283

284

285

286

287

288

289

290

291

292

293

294

295

296

297

298

299

300

301

302

303

304

305

306

307

308

309

310

311

312

313

314

315

316

317

318

319

320

321

322

323

324







KRAJSKÉ ŘEDITELSTVÍ POLICIE PARDUBICKÉHO KRAJE



Odbor služby dopravní policie

Č. j. KRPE-30969-2/ČJ-2015-1700DP

Pardubice 14. července 2015

Počet stran: 2

Přílohy: -

KIP s.r.o. Litomyšl
projektová a inženýrská činnost
Toulovcovo náměstí 156
570 01 Litomyšl

Vyjádření ke stavbě „Výstavba vodovodu Česká Třebová – ul. Ústecká“

Na Policii České republiky, Krajské ředitelství policie Pardubického kraje, odbor služby dopravní policie byla dne 14.7.2015 doručena Vaše žádost o vyjádření ke stavbě „Výstavba vodovodu Česká Třebová – ul. Ústecká“ pro územní rozhodnutí. Trasa je vedena převážně asfaltovou komunikací (silnice I/14 a navazující místní asfaltové komunikace) a částečně volným terénem (cca 35,0m řadu „1a“), který je využíván jako městská zeleň. Při přepojování vodovodních přípojek a vodovodních řadů bude snaha co největší počet nových uzávěrů umístit mimo komunikaci, do stávajících chodníků.

Policie České republiky, Krajské ředitelství policie Pardubického kraje, odbor služby dopravní policie, se jako orgán státní správy ve věcech bezpečnosti a plynulosti provozu na pozemních komunikacích ve smyslu ust. § 2 zákona č. 273/2008 Sb., o Policii České republiky; ve smyslu ust. § 1, zákona č. 12/1997 Sb., o bezpečnosti a plynulosti silničního provozu, ve znění pozdějších předpisů, s odkazem na ustanovení § 124 odst. 9 písm. e) zákona č. 361/2000 Sb., o provozu na pozemních komunikacích a o změnách některých zákonů, v platném znění (dále jen zákon o silničním provozu“), vyjadřuje k výše uvedenému v rámci území Pardubického kraje takto:

S navrhovanou stavbou zpracovanou v předložené dokumentaci **s o u h l a s í** za dodržení níže uvedených podmínek:

- 1) Pokud to podmínky dovolí, budou všechny uzávěry umístěny mimo těleso komunikace. V případech, kdy toto nebude možné dodržet, budou umístěny do středu jízdních pruhů nebo do středu komunikace, tedy tak aby k jejich pojiždění vozidla docházelo v co nejmenší míře.
- 2) Při provádění stavebních prací nebude ohrožena bezpečnost silničního provozu. Upozorňujeme, že nesmí docházet ke znečišťování komunikací, a to zejména při vyjíždění vozidel ze stavenišť. V případě potřeby bude zajištěno bezodkladné očištění pozemní

Na Spravedlnosti 2516
530 48 Pardubice

Tel.: +420 974 561 253
Fax: +420 974 561 228
Email: krpe.osdp.sekretariat@pcr.cz
ID DS: ndihp32

komunikace a v případě nutnosti bude osazeno přenosné dopravní značení, které bude stanoveno v souladu s § 77 zákona č. 361/2000 Sb., o silničním provozu. V této souvislosti upozorňujeme, že případný návrh přechodné úpravy provozu na pozemních komunikacích je nutné projednat s příslušným dopravním inspektorátem Územních odborů Ústí nad Orlicí, Krajského ředitelství policie Pardubického kraje, který je místně příslušný v dané věci v dotčeném území Pardubického kraje.

Zpracoval: kpt. Ing. Tomáš Krpata
vrchní komisař
tel.: 974 561 253

pik. Ing. Miroslav Pochobradský
vedoucí odboru



V Pardubicích dne 15. 12. 2015

Č.j. 077582/38200/3/Vs/2015

Vaše značka :

Vyřizuje : **Veselý**

Tel.: **466 046 544, 724 828 162**

E-mail: **libor.vesely@rsd.cz**

KIP s.r.o.

Toulovcovo náměstí 156

570 01 Litomyšl

Věc :

Výstavba vodovodu Česká Třebová – ul. Ústecká P/BVB/2015/019

Vyjádření majetkového správce silnice I/14 k dokumentaci pro vodoprávní řízení

Předložená projektová dokumentace pro vodoprávní řízení a realizaci stavby řeší výstavbu nového vodovodu v ul. Ústecká, v České Třebové. Budou realizovány 2 vodovodní řady v kraji vozovky silnice I/14, nově budou všechny vodovodní uzávěry vymístěny z vozovky silnice do přilehlých chodníků nebo zelených ploch. Součástí stavby bude i úprava – zkrácení stávajících vodovodních uzávěrů s doplněním asfaltové směsi do úrovně vozovky a oprava – výměna uličních vpustí dotčených výstavbou vodovodu. Projektová dokumentace byla zhotovitelem projednána s ŘSD ČR, Správou Pardubice.

S předloženou projektovou dokumentací souhlasíme, požadujeme respektovat následující připomínky:

1. Požadujeme dodržet podmínky našeho souhlasu s umístěním vodovodních řadů ze dne 15.7.2015, č.j. 013924/38200/3/Vs/2015 (skladba opravované konstrukce vozovky, zkoušky hutnění apod.)
2. Při stanovení rozsahu obnovy konstrukce vozovky počítat s plochou až po obrubu chodníku nebo zelené plochy.
3. Provést obnovu výkopem zrušeného vodorovného dopravního značení v původním rozsahu – barvou.

Připomínáme nutnost uzavření smlouvy o smlouvě budoucí o zřízení věcného břemene mezi Městem Česká Třebová a ŘSD ČR, Správou Pardubice.

S pozdravem

Ing. Jiří Hostaša
vedoucí provozního úseku

Hostaša v-2



Na vědomí: Krajský úřad PK, ODSH Pardubice – ing. Salaba

Korespondenční adresa : Ředitelství silnic a dálnic ČR, Správa Pardubice
Hlaváčova 902, 530 02 Pardubice



V Pardubicích dne 15. července 2015

Č.j. *010524* /38200/3/Vs/2015

Vaše značka :

Vyřizuje : **Veselý**

Tel.: **466 046 544, 724 828 162**

E-mail: **libor.vesely@rsd.cz**

KIP s.r.o. Litomyšl

Toulovcovo náměstí 156

570 01 Litomyšl

Věc :

Souhlas vlastníka a majetkového správce silnice I/14 k umístění inženýrských sítí

P/BVB/2015/019

Ředitelství silnic a dálnic ČR, jako právnická osoba, oprávněná na základě rozhodnutí Ministerstva dopravy a spojů ČR ze dne 28.6.2001, č.j. 24060/01-410 hospodařit se silnicemi I. třídy, které jsou dle § 9 odst. 1 zákona č. 13/1997 Sb., ve znění pozdějších předpisů ve vlastnictví státu, vydává ve smyslu § 25, odst. 6, písm. „d“/ zákona č. 13/1997 Sb. o pozemních komunikacích, ve znění pozdějších předpisů

Z důvodu změny investora stavby tento souhlas nahrazuje souhlas původní ze dne 22.4.2015, č.j. 011447/38200/3/Vs/2015.

**souhlas vlastníka - umístění inženýrských sítí
do stavby silnice / silničního pozemku**

Stavba: Výstavba vodovodu Česká Třebová – ul. Ústecká
Investor: Město Česká Třebová, Staré náměstí 78, 560 02 Česká Třebová
Silnice : I/14, km 185,089 – 185,714 vlevo, délka 625 m
I/14, km 185,123 – 185,714 vpravo, délka 591 m
p.p.č. 789/1, 24, 30, 47, 48, 49, 50, 52, 53, 54, 55, 56, 57 k.ú. Parník
Druh zásahu: Podélné uložení vpravo, v kraji vozovky podél obruby chodníku – délka 625 m
Podélné uložení vlevo, v kraji vozovky podél obruby chodníku – délka 591 m
Příčné křížení v km 185,714
Místo: Česká Třebová, ul. Ústecká, úsek mezi kříž. s ul. Tyršova – J. Pácla

ŘSD ČR, Správa Pardubice souhlasí s umístěním za těchto podmínek:

1. Stavební práce v silničním pozemku a stavbě silnice nebudou prováděny během zimního období, t.j. (listopad – březen).
2. Vozovka silnice I/14 nesmí být využívána pro skladování jakéhokoliv materiálu nebo pro odstavování mechanizace bez předchozího projednání s ŘSD ČR, Správou Pardubice a uzavření nájemní smlouvy.

Korespondenční adresa : Ředitelství silnic a dálnic ČR, Správa Pardubice
Hlaváčova 902, 530 02 Pardubice

3. Žadatel odpovídá za bezpečný provoz v místě zásahu do silničního tělesa do protokolárního předání ŘSD ČR, Správa Pardubice.
4. Dopravní značení bude projednáno s Policií ČR, KŘPK, ÚOVS – DI Ústí nad Orlicí, stanovení dopravního značení provede na žádost zhotovitele silniční správní úřad – Krajský úřad Pardubického kraje, ODSH Pardubice.
5. **Rozhodnutí o zvláštním užívání silnice – umístění sítě** (před vydáním územního rozhodnutí) musí vydat silniční správní úřad – Krajský úřad Pardubického kraje, odbor dopravy, silničního hospodářství, Pardubice 530 02.
6. Před vlastní realizací stavby vyzve investor stavby ŘSD ČR, Správu Pardubice k uzavření smlouvy o smlouvě budoucí o zřízení věcného břemene – služebnosti. Uložení do stavby silnice je zpoplatněno dle metodiky ŘSD ČR – sazby pro rok 2015 – podélné uložení do krajnice vozovky 307,- Kč/bm, překop vozovky 12 247,- Kč/případ, protlak, chránička nad 150mm do 300mm sazba 18,- Kč/bm, nad 300 do 500 mm sazba 24,- Kč/bm, nad 500 mm sazba 51,- Kč/bm. **Bez potvrzení této smlouvy nebude ze strany ŘSD ČR, Správy Pardubice vydán souhlas k provádění stavebních prací.**
7. Před vlastním prováděním stavebních prací požádá investor, případně zhotovitel ŘSD ČR o vydání souhlasu s prováděním stavebních prací dle § 25, odst. 6, písm c) zákona č. 13/1997 Sb.
8. Na základě vydaného souhlasu ŘSD ČR s **prováděním stavebních prací** bude požádán silniční správní úřad – Krajský úřad, odbor dopravy, SHI Pardubice o povolení zvláštního užívání silnice – **provádění stavebních prací** (§ 25, odst. 6 písm „c“). Vlastní stavební práce budou zahájeny po nabytí právní moci tohoto rozhodnutí.
9. Tento souhlas ŘSD ČR, jako vlastníka komunikace je možné použít pro účely územního rozhodnutí, případně stavebního povolení.

Podmínky pro provedení obnovy konstrukce vozovky:

Před prováděním definitivního krytu vozovky bude provedeno měření zhutnění – rázový modul deformace v aktivní zóně. V případě, že zhutnění bude odpovídat Technickým podmínkám č. 146, vydaných MDS ČR – povolování a provádění výkopů a zásypů rýh pro inženýrské sítě ve vozovkách pozemních komunikací (tab. č. 1), budou položeny níže specifikované živичné vrstvy s přesahem krytové vrstvy.

Zához bude proveden z netříděného stěrkopísku a hutněn po vrstvách 200 mm do úrovně 550 mm od nivelety vozovky. Další vrstvy budou provedeny následovně:

-štěrkodrt' ŠD	300 mm
-obalované kamenivo střednězrné OKS I (ACP 16+)	130 mm
-asfaltový beton ABVH I (ACL 22+)	70 mm
-asfaltový beton ABS I (ACO 11+)	50 mm

Vrstvy OKS I (ACP 16+) a ABVH I (ACL 22+) je možné nahradit podkladovým betonem PB I dle ČSN 736124.

Vrchní krytová vrstva bude přesahovat vlastní výkop o 20 – 50 cm, svislé napojení na kryt stávající konstrukce musí být řádně utěsněno vhodnou technologií (asfalto-bitumenová páska,

dodatečné proříznutí a pružná asfaltová zálivka). Konečná úprava krytu smí být provedena až po úplné konsolidaci zásypu rýhy. Tyto práce budou provedeny odbornou firmou.

Součástí obnovy konstrukce vozovky bude i obnova porušeného vodorovného dopravního značení.

S pozdravem

Ing. Jiří Hostaša
vedoucí provozního úseku

Milka v. 2



Na vědomí:

Krajský úřad Pardubického kraje, odbor dopravy, SH – ing. Kyncl



KIP spol. s r.o. Litomyšl
Toulovcovo nám. 156
570 01 Litomyšl

VÁŠ DOPIS ZNAČKY / ZE DNE	NAŠE ZNAČKA	VYŘIZUJE / LINKA	MÍSTO ODESLÁNÍ / DNE
e-mail / 14.7.2015	1076743123	Mačát / 462 113 162	Č.Třebová / 21.7.2015

Souhlas s prováděním činností v ochranném pásmu zařízení distribuční soustavy v provozování ČEZ Distribuce, a. s.

Pro akci: „Výstavba vodovodu Česká Třebová - ul. Ústecká“

Dobrý den,

Dne 14.7.2015 jsme obdrželi Vaši žádost na vydání souhlasu s prováděním činností a umístěním stavby „Výstavba vodovodu Česká Třebová - ul. Ústecká“ v ochranném pásmu distribuční soustavy (podzemního kabelového vedení NN a VN 35kV, vrchního vedení VN 35kV – VN 825 a distribuční trafostanice 35/0,4kV – UO_1378) v provozování ČEZ Distribuce, a. s.

S navrženým umístěním stavby a prováděním činností v ochranném pásmu podzemního kabelového vedení NN a VN 35kV, vrchního vedení VN 35kV a distribuční trafostanice 35/0,4kV souhlasíme za těchto podmínek:

- ochranné pásmo uvedeného podzemního kabelového vedení NN a VN činí 1 metr po obou stranách krajního kabelu
- požadujeme trvalé zajištění přístupu k podzemnímu kabelovému vedení NN a VN, vrchnímu vedení VN a trafostanici k jeho provozování a údržbě
- nesmí dojít k poškození stávajícího kabelového vedení NN a VN, vrchního vedení VN, trafostanice a uzemňovací soustavy
- musí být dodrženy vzdálenosti dle ČSN 73 6005
- zemní práce do vzdálenosti 1 metr od kabelu musí být prováděny zásadně ručně,

ČEZ Distribuce, a. s.,

Děčín, Děčín IV - Podmokly, Teplická 874/8, PSČ 405 02 | IČ: 24729035, DIČ: CZ24729035
tel. zákaznické služby: 840 840 840, tel. Poruchové služby: 840 850 860, fax: 378 02 008
e-mail: info@cezdistribuce.cz, www.cezdistribuce.cz | bank. spoj.: KB Praha 35-4544580267/0100
zapsán v obchodním rejstříku u Krajského soudu v Ústí nad Labem, oddíl B, vložka 2145
Zasílací adresa pro zákazníky: Guldenerova 2577/19, PSČ 303 03, Plzeň

- bez použití mechanizace; musí být prováděny v souladu s platnými ČSN
- v případě poruchy kabelu NN či VN 35kV v dotčeném území zajistí prováděcí firma (popř. investor stavby) výkopové práce a práce potřebné pro opravu kabelu, s uvedením terénu do původního stavu, na vlastní náklady
- minimální vzdálenost vodovodního potrubí bude 5 metrů od stávajících podpěrných bodů vrchního vedení VN 35kV
- provádění činností v blízkosti zařízení distribuční soustavy a v jejich ochranných pásmech nesmí být prováděny činnosti, které by mohly mít za následek ohrožení života, zdraví či majetku osob, bezpečnosti a spolehlivosti provozu elektrického zařízení distribuční soustavy nebo znemožňující či podstatně znesnadňující jeho údržbu
- všichni pracovníci provádějící činnost musí být prokazatelně poučeni o práci v blízkosti nebo v ochranném pásmu elektrického zařízení a seznámeni s polohou zařízení
- v ochranném pásmu nesmí být zřizovány žádné stavby, skládky materiálu, zeminy, hořlavých nebo výbušných látek ani s takovými látkami manipulováno bez souhlasu ČEZ Distribuce, a. s.
- v ochranném pásmu vrchního vedení VN je zakázána práce s mechanizačními prostředky
- nesmí dojít k přiblížení k vodiči vrchního vedení VN 35kV na vzdálenost kratší než 5 metrů; v opačném případě požádejte o vypnutí vrchního vedení VN
- v případě souběhu optického kabelu s kabely NN či VN musí být optický kabel uložen v dostatečné chráničce; v případě křížení s těmito silovými kabely musí být optický kabel nad nimi a uložen v kabelovém betonovém žlabu, s přesahem min. 1 metr na každou stranu kabelu

V zájmovém území se nachází také vrchní vedení nízkého napětí (NN, do 1 kV), které ze zákona není chráněno ochranným pásmem. Při činnostech prováděných v jeho blízkosti (práce v blízkosti) je nutné dodržet vzdálenosti dané ČSN EN 50110-1 ed. 2. V případě dotčení distribuční sítě NN bude toto řešeno dle zákona 458/00 Sb - Přeložkou distribuční sítě NN, apod. Vzdálenost veškerých staveb musí být min. 1 metr od podpěrných bodů NN.

Před zahájením zemních prací požádejte o vytyčení stávajícího podzemního zařízení v majetku ČEZ Distribuce, a. s. objednááním na lince 840 840 840 ČEZ Distribuční služby, s.r.o. / PPS Svitavy (dle platného vyjádření).

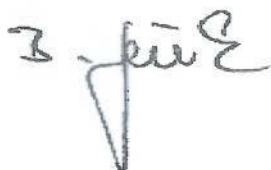
V případě kontaktu s podzemním zařízením v majetku ČEZ Distribuce, a. s. a před jejím záhozem, požádejte o provedení kontroly uložení pracovníka ČEZ Distribuční služby, s.r.o. / PPS Svitavy nebo požádejte o zajištění bezproudí tohoto kabelu.

ČEZ Distribuce, a. s.,

Děčín, Děčín IV - Podmokly, Teplická 874/8, PSČ 405 02 | IČ: 24729035, DIČ: CZ24729035
 tel. zákaznické služby: 840 840 840, tel. Poruchové služby: 840 850 860, fax: 378 02 008
 e-mail: info@cezdistribuce.cz, www.cezdistribuce.cz | bank. spoj.: KB Praha 35-4544580267/0100
 zapsán v obchodním rejstříku u Krajského soudu v Ústí nad Labem, oddíl B, vložka 2145
 Zásilací adresa pro zákazníky: Guldenerova 2577/19, PSČ 303 03, Plzeň

Platnost tohoto souhlasu je 1 rok ode dne doručení žadateli. Nepozbývá však platnosti, bude-li realizace povolené činnosti v ochranném pásmu zahájena do 12 měsíců ode dne doručení žadateli. Souhlas s umístěním stavby do ochranného pásma platí po dobu životnosti stavby.

S pozdravem



Ing. Bohuslav Ježek
Vedoucí oddělení Správa energetického majetku – region

Příloha: Podmínky pro provádění činností v OP podzemních a nadzemních vedení a el. stanic

EKO BI s.r.o.

Semanínská 2050, 560 02 ČESKÁ TŘEBOVÁ, tel.: +420 465 539 273

IČ: 648 275 00 DIČ: CZ 648 275 00 č.ú.: 601/0300 u ČSOB Česká Třebová fax: +420 465 539 068

Zápis o obchodním rejstříku u Krajského soudu v Hradci Králové dne 14. 10. 2015 oddíl C, vložka 9386

V České Třebové, dne 14. 10. 2015

Vyj.č.158/2015/kom

KIP s.r.o. Litomyšl
Toulovcovo nám. 156
570 01 LITOMYŠL

VYJÁDRĚNÍ

AKCE : Výstavba vodovodu Česká Třebová – ul.Ústecká
INVESTOR : Město Česká Třebová

{ předloženou projektovou dokumentací na stavbu „Výstavba vodovodu Česká Třebová – ul.Ústecká“ souhlasíme bez dalších připomínek

Tomáš Adámek
stavební technik

EKO BI s.r.o.
Semanínská 2050
560 02 ČESKÁ TŘEBOVÁ
TEL./FAX: 465 53 92 73
IČ 648 275 00 DIČ CZ64827500

Eko Bi s.r.o.

Semanínská 2050, 560 02 ČESKÁ TŘEBOVÁ, tel.: +420 465 539 273

IČ: 648 275 00 DIČ: CZ 648 275 00 ě.ú.: 212 186 601/0300 u ČSOB Česká Třebová fax: +420 465 539 068

Zápis v obchodním rejstříku u Krajského soudu v Hradci Králové dne 19. 12. 1995, oddíl C, vložka 9386

V České Třebové, dne 16.7.2015

Vyj.č.092/2015/kom

KIP s.r.o.

Toulovcovo náměstí 156

570 01 Litomyšl

VYJÁDŘENÍ SOUHLAS S ULOŽENÍM SÍTÍ

AKCE : Výstavba vodovodu Česká Třebová – ul.Ústecká
INVESTOR : Město Česká Třebová

Souhlasíme s uložení vodovodního potrubí do chodníků a komunikací v ul.Ústecká dle předložené situace za předpokladu dodržení následujících podmínek:

Překop chodníku a komunikace musí být zhotoven dle níže uvedené specifikace:

- komunikace : štěrkokodř f 0-63, 10cm obalované směsi ACO 8 nebo ACO 11
- chodník : štěrkokodř f 0-32, 7cm obalované směsi ACO 8 nebo ACO 11

Překop v asfaltovém chodníku musíte před závěrečnou úpravou oříznout po všech stranách výkopové rýhy v minimální šířce 20cm. Následně musíte nechat odbornou firmou provést pokládku 7cm vrstvy teplé asfaltové směsi ACO8 nebo ACO11, kterou firma zhutní a zaválcuje vibračním válcem nebo vibrační deskou. Před položením krytové vrstvy v místě překopu musí být do pracovní spáry vložena asfaltová páska popř. po provedení pokládky musí být pracovní spára prořezána a následně zalita pružnou asfaltovou hmotou.

Překop v asfaltové komunikaci musíte před závěrečnou úpravou nechat oříznout odbornou firmou v podélném směru po všech stranách výkopové rýhy v minimální šířce 20-50cm. Následně musíte nechat odbornou firmou provést pokládku 10cm vrstvy obalované směsi ACO8 nebo ACO11, kterou firma zhutní a zaválcuje vibračním válcem. Před položením krytové vrstvy v místě překopu musí být do pracovní spáry vložena asfaltová páska popř. po provedení pokládky musí být pracovní spára prořezána a následně zalita pružnou asfaltovou hmotou.

Zůstane-li od okrajů výkopové rýhy k obrubníku nebo k jinému okrajovému prvku plocha, jejíž šířka je menší než 0,5 m, potom se musí tato plocha komunikace nebo chodníku úplně obnovit společně s krycí vrstvou výkopové rýhy.

Při provádění výkopových prací požadujeme dodržet ČSN 73 6005, TP 146.

VYJÁDŘENÍ SLOUŽÍ POUZE PRO ÚČELY ZPRACOVÁNÍ PROJEKTOVÉ DOKUMENTACE. V PD POŽADUJEME ZAKRESLIT ROZSAH A ZPŮSOB PROVEDENÍ FINÁLNÍCH ÚPRAV VČ. VZOROVÝCH ZÁHOZŮ. FINÁLNÍ PODOBU PD POŽADUJEME ZASLAT KE SCHVÁLENÍ V ELEKTRONICKÉ PODOBĚ NA EMAIL

tomas.adamek@ekobi.cz

Platnost vyjádření končí dne 16.7.2016

Tomáš Adámek
stavební technik

Eko Bi s.r.o.
Semanínská 2050
560 02 ČESKÁ TŘEBOVÁ
TEL./FAX: 465 53 92 73
IČ 648 275 00 DIČ CZ64827500

Orlická vodohospodářská společnost Česká Třebová s.r.o

Kozlovská 1733 Česká Třebová 56002
IČO 49813561 DIČ CZ49813561

Telefon
465531043

E-mail
marek.novotny@orvos.cz

Bankovní spojení
148107-664/0600

VYJÁDŘENÍ č.239/15

Doba platnosti 12 měsíců

KIP s.r.o.
Toulovcovo nám. 156
570 01 Litomyšl

Výstavba vodovodu Česká Třebová - Ústecká

Souhlasíme s předloženou projektovou dokumentací zak.č. 2833/2-67.

Č. Třebová 2015-12-18

Za ORVOS Novotný Marek

ORLICKÁ VODOHOSPODÁŘSKÁ SPOLEČNOST
ČESKÁ TŘEBOVÁ, s.r.o.
Kozlovská 1733
560 02 Česká Třebová

④