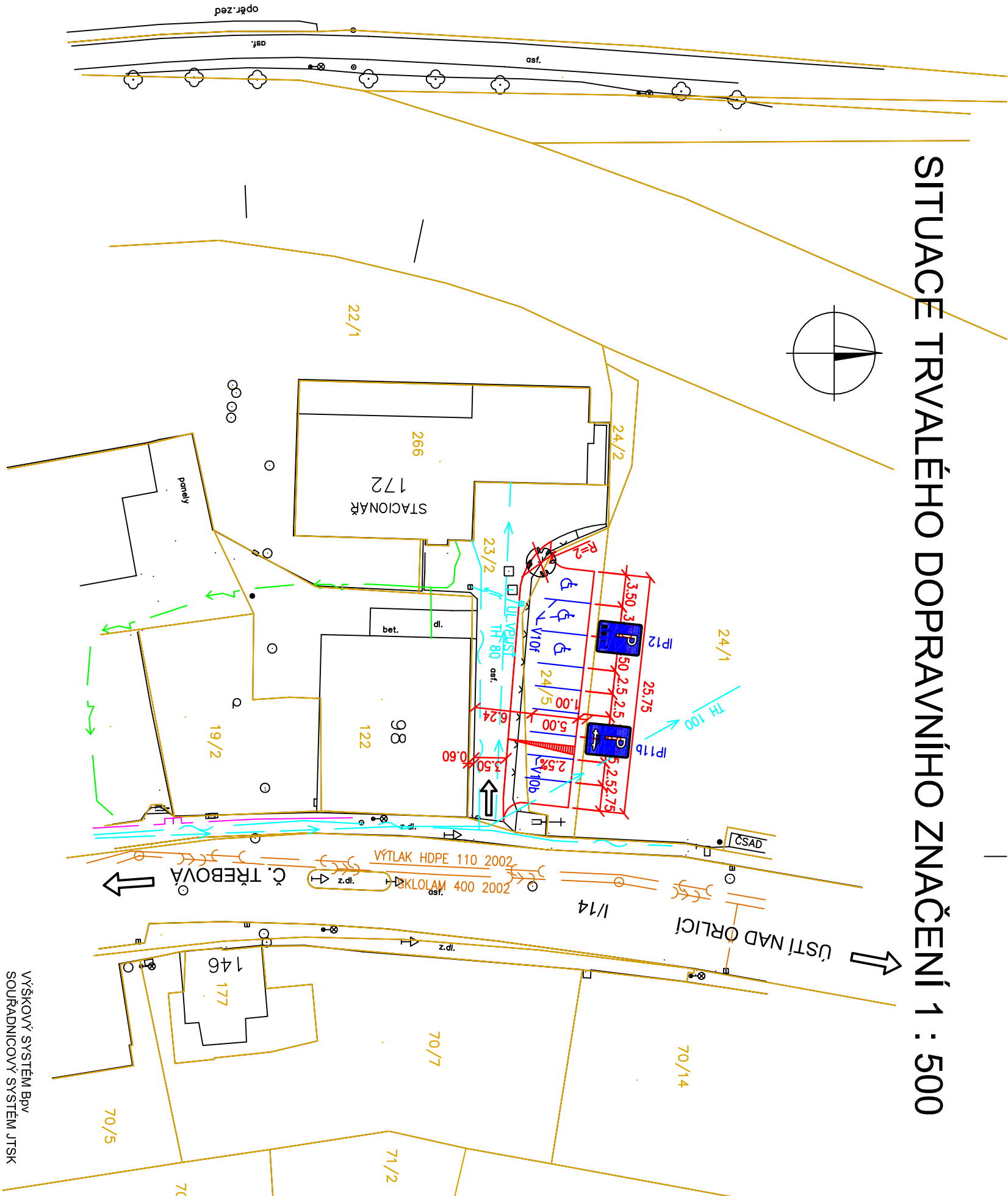


SITUACE TRVALÉHO DOPRAVNÍHO ZNAČENÍ 1 : 500



LEGENDA

KATASTRÁLNÍ MAPA

KANAL. PŘÍPOJKA

PODZEMNÍ VEDENÍ

KANALIZACE, ORVOS Č. TŘEBOVÁ, s.r.o.


VODOVOD, ORVOS Č. TŘEBOVÁ, s.r.o.


SÍŤ ELEKTRONICKÝCH KOMUNIKACÍ – SPOL. CETIN, a.s.  
A KABEL. TELEVIZE CZ Č. TŘEBOVÁ, s.r.o.

PODZEMNÍ VEDENÍ NN – ČEZ DISTRIBUCE, a.s.

NTL PLYNOVOD – RWE DISTRIBUČNÍ SLUŽBY BRNO, s.r.o.

**PODZEMNÍ VEDENÍ JSOU ZAKRESLENY ORIENTAČNĚ. PŘED ZAPOČETÍM ZEMNÍCH PRACÍ JE NUTNÉ ZAJISTIT JEJICH VYTÝČENÍ !**

|  |                |   |
|--|----------------|---|
| Kreslí:  |                |   |
| Zpracoval:   | ŠEJNOHA J.     |   |
| Zodp. projektant:  | ŠEJNOHA J.     |   |
| Hlavní projektant:   | Ing. ŠEJBAL B. |  |
| Technická kontrola:  | Ing. ŠEJBAL B. |   |
| Kraj: PARUBICKÝ  | Okres:         | Obec: ČESKÁ TŘEBOVÁ   |
| Investor: MĚSTO ČESKÁ TŘEBOVÁ  |                |   |
| ROZŠÍŘENÍ PŘÍJEZDOVÉ KOMUNIKACE<br>A PARKOVIŠTĚ U STACIONÁŘE<br>V ČESKÉ TŘEBOVÉ - LHOTCE |                |   |
| Objekt:  |                |   |
| Obsah:   |                |   |
| SITUACE TRVALÉHO DOPRAVNÍHO ZNAČENÍ  |                |   |

|   |                      |         |     |
|---|----------------------|---------|-----|
| <div><div><div>spol. s r.o.</div></div><div>PROJEKTOVÁ, INŽENÝRSKÁ A STAVEBNÍ ČINNOST</div><div>Žitkova 738, 566 01 Výšoké Mýto</div><div>tel.: 465 420 911</div><div>e-mail: info@optima-vrn.cz</div></div> |                      | Stupeň: | DSP |
| Zak. č.:  | 4148-16-3            |         |     |
| Arch. č.:   | 3476                 |         |     |
| Datum:  | 8/2016               |         |     |
| Formát:   | 2 A4                 |         |     |
| Měř.:   | Číslo příl. výkresu: |         |     |
| Kóty m  | 1:500                | C.1.4   |     |