

**ČESKÁ TŘEBOVÁ - OBNOVA VODOVODNÍHO ŘADU
- SILNICE I/14 - UL. RIEGEROVA I.
- ÚSEK UL. SMETANOVA - UL. NA SPLAVĚ
K.Ú. ČESKÁ TŘEBOVÁ**

E.2 Dokladová část – doplnění č. 1

ARCHEOLOGICKÝ ÚSTAV AV ČR, Praha, v. v. i.

REFERÁT ARCHEOLOGICKÉ PAMÁTKOVÉ PÉČE

Letenská 123/4, 118 01 Praha 1 - Malá Strana

+420 257 014 310

e-mail: oznameni@arup.cas.cz, marik@arup.cas.cz

V Praze 22. 3. 2021

Věc: Potvrzení o splnění oznamovací povinnosti dle § 22, odst. 2 zák. č. 20/1987

Potvrzujeme, že **M Projekt CZ s.r.o.** (17. listopadu 1020, 562 01 Ústí nad Orlicí; tel: +420603963254; email: benesova@mprojektcz.cz), jehož zastupuje Jitka Benešová, ohlásil záměr **ČESKÁ TŘEBOVÁ - OBNOVA VODOVODNÍHO ŘADU - SILNICE I/14 - UL. RIEGEROVA I. - ÚSEK UL. SMETANOVA - UL. NA SPLAVĚ K.Ú. ČESKÁ TŘEBOVÁ** (plánované zahájení: 10/2025) na k. ú. **ČESKÁ TŘEBOVÁ (okr. Ústí nad Orlicí)**, parc. č. 3373/1; 3380/1; 3380/7; 3380/4; 3380/5; 3380/6; 3380/8; 3380/18; 3382/2; 3804 (SILNICE I/14 - UL. RIEGEROVA I. - ÚSEK UL. SMETANOVA - UL. NA SPLAVĚ K.Ú. ČESKÁ TŘEBOVÁ) Archeologickému ústavu AV ČR, Praha, v. v. i.. Oznámení provedl **21. 3. 2021 11:15** pod evidenčním číslem **C-202103027**. Tímto **byla naplněna povinnost oznámit** zamýšlenou stavební nebo jinou činnost Archeologickému ústavu podle ustanovení § 22, odst. 2, zákona č. 20/1987 Sb. Po schválení a registraci oznámení konkrétní organizací oprávněnou provádět archeologické výzkumy Vás budeme informovat.

**TENTO DOKUMENT NESLOUŽÍ JAKO POTVRZENÍ O PROVEDENÍ
ARCHEOLOGICKÉHO VÝZKUMU PRO STAVEBNÍ ČI JINÉ ŘÍZENÍ.**

Oznamovatel je v návaznosti na oznámení povinen umožnit Archeologickému ústavu nebo oprávněné organizaci provést na dotčeném území záchranný archeologický výzkum. O tomto mu bude potvrzení vystaveno samostatně, a to organizací, která výzkum realizovala.

S pozdravem

Mgr. Jan Mařík, Ph.D.

ředitel

Archeologický ústav AV ČR, Praha, v. v. i.

PŘÍLOHA – INFORMACE O ZPRACOVÁNÍ OSOBNÍCH ÚDAJŮ

POUČENÍ O PRÁVECH V SOUVISLOSTI S OCHRANOU OSOBNÍCH ÚDAJŮ

ÚVODNÍ INFORMACE

Prosím, věnujte pozornost následujícímu dokumentu, jehož prostřednictvím Vám poskytujeme informace o zpracování Vašich osobních údajů a o právech souvisejících s Vaší povinností jako stavebníka dle § 22 odst. 2 zákona č. 20/1987 Sb., o státní památkové péči (dále rovněž jen „**zákon**“), poskytnout informace o záměru provádět stavební činnost na území s archeologickými nálezy nebo jinou činnost, kterou by mohlo být ohroženo provádění archeologických výzkumů, a to buď **Archeologickému ústavu AV ČR, Praha, v. v. i., IČ 67985912, se sídlem Letenská 4, 118 01 Praha 1**, nebo **Archeologickému ústavu AV ČR, Brno, v. v. i., IČ 68081758, se sídlem Čechyňská 363/19, 602 00 Brno**, jako oprávněným institucím dle daného ustanovení zákona. Jakékoliv nakládání s osobními údaji se řídí platnými právními předpisy, zejména zákonem o ochraně osobních údajů a nařízením Evropského parlamentu a Rady č. 2016/679 ze dne 27. 4. 2016 o ochraně fyzických osob v souvislosti se zpracováním osobních údajů a o volném pohybu těchto údajů a o zrušení směrnice 95/46/ES (dále jen „**obecné nařízení o ochraně osobních údajů**“). V souladu s ustanovením čl. 13 a následujícího obecného nařízení o ochraně osobních údajů Vám jako tzv. subjektům údajů poskytujeme následující informace. Tento dokument je veřejný a slouží k Vašemu řádnému informování o rozsahu, účelu, době zpracování osobních údajů a k poučení o Vašich právech v souvislosti s jejich ochranou.

KDO JE SPRÁVCEM OSOBNÍCH ÚDAJŮ?

Společnými správci osobních údajů jsou Archeologický ústav AV ČR, Praha, v. v. i., IČ:67985912, se sídlem Letenská 4, 118 01 Praha 1, a Archeologický ústav AV ČR, Brno, v. v. i., IČ:68081758, se sídlem Čechyňská 363/19, 602 00 Brno (dále jen „**Správce**“ či „**Archeologický ústav**“).

OBECNĚ - CO VŠE PATŘÍ MEZI OSOBNÍ ÚDAJE?

Osobními údaji jsou veškeré informace vztahující se k identifikované či identifikovatelné fyzické osobě (člověku), na základě kterých lze konkrétní fyzickou osobu přímo či nepřímo identifikovat. Mezi osobní údaje tak patří široká škála informací, jako je například jméno, pohlaví, věk a datum narození, osobní stav, fotografie (resp. jakékoliv zobrazení podoby), rodné číslo, místo trvalého pobytu, telefonní číslo, e-mail, údaje o zdravotní pojišťovně, státní občanství, údaje o zdravotním stavu (fyzickém i psychickém), ale také otisk prstu, podpis nebo IP adresa.

ZA JAKÝM ÚČELEM A NA JAKÉM ZÁKLADĚ ZPRACOVÁVÁME VAŠE OSOBNÍ ÚDAJE?

Vaše osobní údaje zpracováváme, jelikož nám to ukládá zákon, konkrétně § 22 odst. 2 zákona č. 20/1987 Sb., o státní památkové péči, který stanoví stavebníkovi, který má záměr provádět stavební činnost v území s archeologickými nálezy, nebo jinou činnost, kterou by mohlo být ohroženo provádění archeologických výzkumů, povinnost oznámit nejprve tento záměr Archeologickému ústavu. Odrazem této povinnosti stavebníka je povinnost archeologického ústavu toto oznámení přijmout a zpracovat jej. Při zpracování oznámení stavebníka dochází ze strany Archeologického ústavu ke zpracování osobních údajů stavebníka jako subjektu osobních údajů dle čl. 6 odst. 1 písm. c), e) obecného nařízení o ochraně osobních údajů a Archeologický ústav je v postavení Správce. Vaše osobní údaje v níže uvedeném rozsahu zpracováváme, pouze aby Vás Archeologický ústav či

jiná oprávněná organizace dle zákona mohly kontaktovat za účelem provedení záchranného archeologického průzkumu.

ROZSAH OSOBNÍCH ÚDAJŮ ZPRACOVÁVANÝCH SPRÁVCEM

Informujeme Vás, že Vaše osobní údaje jsou zpracovávány v rozsahu Vámi vyplněného formuláře, a to konkrétně v rozsahu:

- jméno,
- příjmení,
- adresa,
- telefonní číslo,
- e-mail,
- údaje o nemovité věci (parcelní číslo a bližší specifikace předmětu oznámení).

DOBA ZPRACOVÁNÍ OSOBNÍCH ÚDAJŮ

Vaše osobní údaje budeme ukládat po dobu nezbytně nutnou maximálně však po dobu deseti let. Tyto lhůty vyplývají ze zákonných požadavků a z titulu ochrany zájmu subjektu údajů na prokázání splnění své zákonné povinnosti.

DALŠÍ INFORMACE O ZPRACOVÁNÍ OSOBNÍCH ÚDAJŮ

Osobní údaje subjektu údajů jsou zpracovávány automatizovaně v elektronické formě.

Příjemci Vašich osobních údajů, resp. výsledků jejich zpracování jsou:

- oprávněné organizace dle zákona

Vaše osobní údaje nepředáváme a nemáme v úmyslu předat do třetí země nebo mezinárodní organizaci.

POUČENÍ O PRÁVECH SUBJEKTŮ ÚDAJŮ

Subjekt údajů má právo požádat Správce o poskytnutí informace o zpracování jeho osobních údajů.

Subjekt údajů má právo, aby Správce bez zbytečného odkladu opravil nepřesné osobní údaje, které se ho týkají. S přihlédnutím k účelům zpracování má subjekt údajů právo na doplnění neúplných osobních údajů, a to i poskytnutím dodatečného prohlášení.

Subjekt údajů má právo, aby Správce bez zbytečného odkladu vymazal osobní údaje, které se daného subjektu údajů týkají, a Správce má povinnost osobní údaje bez zbytečného odkladu vymazat, pokud je dán některý z důvodů stanovených obecným nařízením o ochraně osobních údajů.

Subjekt údajů má právo, aby Správce omezil zpracování osobních údajů, v případech stanovených obecným nařízením o ochraně osobních údajů.

Pokud se subjekt údajů domnívá, že došlo k porušení právních předpisů v souvislosti s ochranou jeho osobních údajů, má právo podat stížnost u dozorového úřadu. Dozorovým úřadem je v České republice Úřad pro ochranu osobních údajů.

Od: IS AMČR <info@amapa.cz>
Odesláno: pondělí 22. března 2021 7:43
Komu: benesova@mprojektcz.cz
Předmět: IS AMČR: potvrzení o schválení oznámení C-202103027
Přílohy: oznameni_C-202103027.pdf

Vážená paní/Vážený pane,

oznámení stavební nebo jiné činnosti (**ČESKÁ TŘEBOVÁ - OBNOVA VODOVODNÍHO ŘADU - SILNICE I/14 - UL. RIEGEROVA I. - ÚSEK UL. SMETANOVA - UL. NA SPLAVĚ K.Ú. ČESKÁ TŘEBOVÁ**) na území s archeologickými nálezy na k.ú. **ČESKÁ TŘEBOVÁ (Ústí nad Orlicí)**, parcela **3373/1; 3380/1; 3380/7; 3380/4; 3380/5; 3380/6; 3380/8; 3380/18; 3382/2; 3804 (SILNICE I/14 - UL. RIEGEROVA I. - ÚSEK UL. SMETANOVA - UL. NA SPLAVĚ K.Ú. ČESKÁ TŘEBOVÁ)** podle § 22 odst. 2 zákona č. 20/1987 Sb. o státní památkové péči bylo schváleno a zaevidováno. V případě nutnosti provedení archeologického výzkumu Vás bude kontaktovat Archeologický ústav AV ČR nebo některá z organizací oprávněných provádět archeologické výzkumy, s nimiž je na základě §22 odst. 1 výše uvedeného zákona nutno uzavřít dohodu o podmínkách provedení archeologického výzkumu.

S pozdravem

Archeologický ústav AV ČR, Praha, v. v. i.

Na tuto zprávu prosím neodpovídejte, je automaticky generována. Vaše případné dotazy pište na adresu oznameni@arup.cas.cz nebo volejte na tel. 257 014 310.

Odesláno z amc.



M Projekt CZ s.r.o.
17. listopadu 1020
562 01 Ústí nad Orlicí

VÁŠ DOPIS ZNAČKY / ZE DNE	NAŠE ZNAČKA	VYŘIZUJE / LINKA	MÍSTO ODESLÁNÍ / DNE
21.3.2021	1114437023, 1114437022	Jedlička P/800850860	Česká Třebová/22.3.2021

Souhlasíme s prováděním činností v ochranném pásmu zařízení distribuční soustavy v provozování ČEZ Distribuce, a. s.

Souhlasíme se stavbou pro územní a stavební řízení a kolaudací za níže uvedených podmínek :

Pro akci: „OBNOVA VODOVODNÍHO ŘADU - SILNICE I/14 - UL. RIEGEROVA I. - ÚSEK UL. SMETANOVA - UL. NA SPLAVĚ K.Ú. ČESKÁ TŘEBOVÁ“.

Dobrý den,

Dne 21.3.2021 jsme obdrželi Vaši žádost na vydání souhlasu s prováděním činností, vyjádření k PD na umístění stavby „**OBNOVA VODOVODNÍHO ŘADU - SILNICE I/14 - UL. RIEGEROVA I. - ÚSEK UL. SMETANOVA - UL. NA SPLAVĚ K.Ú. ČESKÁ TŘEBOVÁ**“ v ochranném pásmu distribuční soustavy **(podzemního kabelového vedení NN)** v provozování ČEZ Distribuce, a. s.

S navrženým umístěním stavby a prováděním činností v ochranném pásmu podzemního kabelového vedení NN souhlasíme za těchto podmínek:

- ochranné pásmo uvedeného podzemního kabelového vedení NN činí 1 metr po obou stranách krajního kabelu
- požadujeme trvalé zajištění přístupu k podzemnímu kabelovému vedení NN a k jeho provozování a údržbě
- nesmí dojít k poškození stávajícího kabelového vedení NN a uzemňovací soustavy
- musí být dodrženy vzdálenosti dle **ČSN 7306005** a dalších norem ČSN a PNE
- zemní práce do vzdálenosti 1 metr od kabelu musí být prováděny zásadně ručně, bez použití mechanizace
- kabelové vedení NN pod komunikací (parkovištěm) musí být uloženo v hloubce 1m
- podzemní kabelové vedení nesmí být dotčeno žádnou stavbou ani základem v zemi

ČEZ Distribuce, a. s.

Korespondenční adresa: Plzeň, Guldenerova 2577/19, PSČ 326 00 | tel.: 800 850 860
e-mail: info@cezdistribuce.cz | www.cezdistribuce.cz | IČ: 24729035, DIČ: CZ24729035
zapsaná v obchodním rejstříku vedeném Krajským soudem v Ústí nad Labem, sp. zn. B 2145
Sídlo společnosti: Děčín, Děčín IV-Podmokly, Teplická 874/8, PSČ 405 02

- v případě poruchy kabelu NN v dotčeném území zajistí prováděcí firma (popř. investor stavby) výkopové práce a práce potřebné pro opravu kabelu, s uvedením terénu do původního stavu, na vlastní náklady

Před zahájením zemních prací požádejte o vytyčení stávajícího podzemního zařízení v majetku ČEZ Distribuce, a. s., objednáním na lince 800 850 860, ČEZ Oddělení Sítě Svitavy (dle platného vyjádření).

V případě kontaktu s podzemním zařízením v majetku ČEZ Distribuce, a. s. a před jejím záhozem, požádejte o provedení kontroly uložení pracovníky ČEZ Oddělení Sítě Svitavy, nebo požádejte o zajištění bezproudí tohoto kabelu.

V případě dotčení distribuční sítě bude toto řešeno dle zákona 458/00Sb - Přeložkou distribuční sítě.

V případě požadavku na připojení nového odběru, bude řešeno samostatnou žádostí o připojení na info@cezdistribuce.cz

Platnost tohoto souhlasu je 1 rok ode dne doručení žadateli. Nepozbývá však platnosti, bude-li realizace povolené činnosti v ochranném pásmu zahájena do 12 měsíců ode dne doručení žadateli. Souhlas s umístěním stavby do ochranného pásma platí po dobu životnosti stavby.

Platnost tohoto souhlasu pro účely použití v územním a stavebním řízení je 2 roky.

S pozdravem



Zdeněk Jirout
Vedoucí oddělení SEM Sítě
ČEZ Distribuce, a. s.

Příloha: Podmínky pro provádění činností v OP podzemních vedení

PODMÍNKY PRO PROVÁDĚNÍ ČINNOSTÍ V OCHRANNÝCH PÁSMECH PODZEMNÍCH VEDENÍ

Ochranné pásmo podzemních vedení elektrizační soustavy do 110 kV vč. a vedení řídicí, měřicí a zabezpečovací techniky je stanoveno v § 46 odst. 5 zákona č. 458/2000 Sb., o podmínkách podnikání a o výkonu státní správy v energetických odvětvích a o změně některých zákonů (energetický zákon), ve znění pozdějších předpisů, a činí 1 metr po obou stranách krajního kabelu (energetického nebo pro elektronickou komunikaci) kabelové trasy, nad 110 kV činí 3 metry po obou stranách krajního kabelu.

V ochranném pásmu podzemního vedení je podle § 46 odst. 8 a 10 energetického zákona zakázáno:

- a) zřizovat bez souhlasu vlastníka těchto zařízení stavby či umisťovat konstrukce a jiná podobná zařízení, jakož i uskláňovat hořlavé a výbušné látky,
- b) provádět bez souhlasu vlastníka zemní práce,
- c) provádět činnosti, které by mohly ohrozit spolehlivost a bezpečnost provozu těchto zařízení nebo ohrozit život, zdraví či majetek osob,
- d) provádět činnosti, které by znemožňovaly nebo podstatně znesnadňovaly přístup k těmto zařízením,
- e) vysazovat trvalé porosty a přejíždět vedení těžkými mechanizmy.

Pokud stavba nebo stavební činnost zasahuje do ochranného pásma podzemního vedení, je třeba požádat o písemný souhlas vlastníka nebo provozovatele tohoto zařízení na základě § 46 odst. 8 a 11 energetického zákona.

V ochranných pásmech podzemních energetických vedení a sítí pro elektronickou komunikaci je třeba dále dodržovat následující podmínky:

1. Dodavatel prací musí před zahájením prací zajistit vytyčení podzemního zařízení a prokazatelně seznámit pracovníky, jichž se to týká, s jejich polohou a upozornit na odchylky od výkresové dokumentace.
2. Výkopové práce do vzdálenosti 1 metr od osy (krajního) kabelu musí být prováděny ručně.
3. Zemní práce musí být prováděny v souladu s ČSN 73 6133 Návrh a provádění zemního tělesa pozemních komunikací a při zemních pracích musí být dodrženo Nařízení vlády č. 591/2006 Sb., bližších minimálních požadavků na bezpečnost a ochranu zdraví při práci na staveništích.
4. Místa křížení a souběhy ostatních zařízení se zařízeními energetickými, komunikačními sítěmi pro elektronickou komunikaci nebo zařízeními technické infrastruktury musí být vyprojektovány a provedeny zejména dle ČSN 73 6005, ČSN EN 50 341-1,2, ČSN EN 50341-3-19, ČSN EN 50423-1, ČSN 33 2000-5-52 a PNE 33 3302, PNE 34 1050.
5. Dodavatel prací musí oznámit příslušnému provozovateli distribuční soustavy zahájení prací minimálně 3 pracovní dny předem.
6. Při potřebě přejíždění trasy podzemních vedení nebo podzemních zařízení vozidly nebo mechanizmy je třeba po dohodě s vlastníkem provést dodatečnou ochranu proti mechanickému poškození.
7. Je zakázáno manipulovat s obnaženými kabely pod napětím. Odkryté kabely musí být za vypnutého stavu řádně vyvěšeny, chráněny proti poškození a označeny výstražnou tabulkou dle ČSN ISO 3864. Odkryté zařízení sítě pro elektronickou komunikaci, či ochranné trubky musí být řádně zabezpečeno při práci i proti poškození nepovolanou osobou.
8. Před záhozem kabelové trasy musí být zástupce vlastníka kabelu / ochranné trubky vyzván ke kontrole uložení. Pokud tato organizace provádějící zemní práce neprovede, vyhrazuje si provozovatel distribuční soustavy právo nechat inkriminované místo znovu odkryt.
9. Při záhozu musí být zemina pod kabely řádně udusána, kabely zapískovány a provedeno krytí proti mechanickému poškození. Podkopané kabely sítě elektronické komunikace budou podloženy ve vzdálenosti 1,5 m a zemina pod podložením musí být řádně upěchována. Pro zavěšení kabelu nebude použito sousedních kabelů nebo potrubí. Kabelové spojky budou uloženy vodorovně na můstku. Při práci s vysazováním a podkládáním kabelů stavebník včas vyzve přítomnosti pracovníka pověřeného společností ČEZ Distribuce, a. s.
10. Bez předchozího souhlasu je zakázáno snižovat nebo zvyšovat vrstvu zeminy nad kabelem.
11. Každé poškození zařízení provozovatele distribuční soustavy musí být okamžitě nahlášeno na bezplatnou linku ČEZ Distribuce 800 850 860, která je Vám k dispozici 24 hodin denně, 7 dní v týdnu.
12. Ukončení stavby musí být neprodleně ohlášeno příslušnému provoznímu útvaru.
13. **Po dokončení stavby provozovatel distribuční soustavy nesouhlasí s vyhlášením ochranného pásma nových rozvodů, které jsou budovány, protože se již jedná o práce v ochranném pásmu zařízení provozovatele distribuční soustavy. Případné opravy nebo rekonstrukce na svém zařízení nebude provozovatel distribuční soustavy provádět na výjimku z ochranného pásma nebo na základě souhlasu s činností v tomto pásmu.**

Případné nedodržení uvedených podmínek bude řešeno příslušným stavebním úřadem nebo nahlášeno Energetickému regulačnímu úřadu jako správní delikt ve smyslu příslušného ustanovení energetického zákona spočívající v porušení zákazu provádět činnosti v ochranných pásmech dle § 46 uvedeného zákona.

Agentura logistiky
Regionální středisko vojenské dopravy Hradec Králové

Velké náměstí 33, Hradec Králové, PSČ 500 01, datová schránka hjyaavk

Čj. MO 82236/2021-5512HK

Hradec Králové 22. března 2021

M Projekt CZ s.r.o.
17. listopadu 1020
562 01 Ústí nad Orlicí

Česká Třebová – obnova vodovodního řadu – silnice I/14 – ul. Riegrova I. – úsek ul. Smetanova – ul. Na Splavě k.ú. Česká Třebová

Ve smyslu zákona § 16 a § 175 zákona č. 183/2006 Sb. o územním plánování a stavebním řádu (stavební zákon) a zákon č. 222/1999 Sb., o zajišťování obrany České republiky v platných zněních a v souladu s resortními předpisy na základě Rozkazu ministra obrany č. 39/2011 Věstníku MO čl. 2, odst. 2, písm. d), zákon č. 13/1997 Sb. o pozemních komunikacích, Usnesení vlády ČR ze dne 15. února 2021 č. 173 o Plánu operační přípravy státního území ČR na léta 2021 až 2024, Zabezpečení výkonu působnosti MO ve věcech územního plánování a stavebního řádu, v platném znění vydávám

odborné souhlasné stanovisko

k realizaci akce tak, jak byla doložena v písemné a grafické dokumentaci.

Na základě Vaší žádosti k projektové dokumentaci pro vydání společného povolení Česká Třebová – obnova vodovodního řadu – silnice I/14 – ul. Riegrova I. – úsek ul. Smetanova – ul. Na Splavě k.ú. Česká Třebová Vám sděluji, že z hlediska zájmů orgánů vojenské dopravy mám k uvedené akci tyto připomínky:

- Po dobu realizace akce požaduji zachovat průjezdnost silnice I/14 v celém profilu. Pokud bude zachování průjezdnosti nemožné, souhlasím s omezením průjezdného úseku, se zajištěním jeho minimální šířky 3,5 m pro zabezpečení přesunů nadrozměrných nákladů a vojenských kolon.
- V případě úplné uzavírky silnice požaduji zabezpečit objízdné trasy v těchto parametrech:
 - únosnost objektů – min. 70 t
 - směrové poloměry oblouků 20-30 m
 - podjezdná výška – 4,5 m
 - šířka vozovky 7 m

Při uzavírce či omezení silnice I/14 požaduji tuto skutečnost oznámit ReStřVD Hradec Králové minimálně 3 týdny předem včetně navržených objízdných tras k provedení zvláštních opatření.

Toto odborné stanovisko je plně podmíněno respektováním těchto připomínek.

Dané stanovisko je vydáno na základě RMO č. 39/2011, Zákon o pozemních komunikacích č.13/1997 sb., část 1-3, Vyhláška č. 104/1997 MDaS, kterou se provádí Zákon o pozemních komunikacích část 5, Česká technická norma ČSN 73 6101 Projektování silnic a dálnic, Česká technická norma ČSN 73 6201 Projektování mostních objektů, Česká technická norma ČSN EN 1991-2 (73 6203) Zatížení konstrukcí – zatížení mostů dopravou, Nařízení vlády ČR č. 139 z 19. 4. 2017 o plánování obrany státu, Usnesení vlády ČR č. 173 z 15. 2. 2021 o Plánu operační přípravy státního území ČR na léta 2021 – 2024, Plán operační přípravy ČR na léta 2021 – 2024 a Vojenský předpis ŽEN 2 – 16 Vojenské silnice a cesty.

Kontaktní osoba: Kateřina Obermajerová, tel. 973 251 519, email: obermajerovak@army.cz

major Ing. Martin Reháček
náčelník
odepsáno elektronicky

Elektronický podpis - 22.3.2021
Certifikát autora podpisu :
Jméno : Ing. Pavel Jenáček
Vydal : ACAelD3.1 - Issuing Ce...
Platnost do : 14.10.2021 13:43:17-000 +02:00



Semanínská 2050, 560 02 ČESKÁ TŘEBOVÁ

IČ : 648 275 00 DIČ : CZ 648 275 00

Zápis v obchodním rejstříku u Krajského soudu v Hradci Králové dne 19.12.1995, oddíl C, vložka 9386

033/2021

M Projekt CZ s.r.o.
17 listopadu 1020
562 01 Ústí nad Orlicí
IČ:03508544
DIČ:CZ03508544

VĚC: Stanovisko k projektové dokumentaci

Akce : Obnova vodovodního řádu – silnice I/14 – ul. Riegrova I., ul. Smetanova, ul. Na Splavě k.ú. Česká Třebová.

Investor: Vodárenská společnost Česká Třebová, s.r.o., Kozlovská 1733, 560 02 Česká Třebová


Projektant: M Projekt CZ s.r.o., 17 listopadu 1020, 562 01 Ústí nad Orlicí, IČ:03508544

Nemám další připomínky k předložené projektové dokumentaci na tuto stavbu.

Platnost vyjádření končí dne 22. 03. 2022

Vebr Michal
vedoucí VO
Semanínská 2050
560 02 Česká Třebová
Tel:+420731449820

V České Třebové dne 22.03. 2021


Eko Bi s.r.o.
Semanínská 2050
560 02 ČESKÁ TŘEBOVÁ (13)
IČ: 648 275 00 DIČ: CZ64827500

 ekobi@ktct.cz

<http://www.peklak.cz/>

 +420 465 539 235

<http://www.ekobi.cz/>

 +420 465 539 068

 +420 731 449 806

TELEFON 495 088 111
E-MAIL labe@pla.cz
IČO 70890005
DIČ CZ70890005
IDDS dbyt8g2
Obchodní rejstřík vedený u KS v Hradci Králové,
oddíl A, vložka 9473

M Projekt CZ s.r.o.
17. listopadu 1020
562 01 Ústí nad Orlicí

VÁŠ DOPIS Č.J. / ZE DNE

ČÍSLO JEDNACÍ
PLa/2021/013686

VYŘIZUJE/LINKA
Petra Kacáková/671

HRADEC KRÁLOVÉ
24.3.2021

Česká Třebová - obnova vodovodního řadu - silnice I/14 - ul. Riegerova I. - úsek ul. Smetanova - ul. Na Splavě

Dne 22.3.2021 jsme obdrželi Vaši žádost o stanovisko k dokumentaci pro územní stavební řízení vydání územního souhlasu na výše uvedenou akci. Podle předložené dokumentace se jedná o obnovu stávajícího vodovodu (rozváděcího vodovodního řadu) v lokalitě ul. Riegerova v úseku od křižovatky s ul. Smetanova po křižovatku s ul. Na Splavě včetně přepojení domovních vodovodních přípojek a propojení řadů.

Při výstavbě nedojde ke styku s pozemkem, vodním tokem ani s jiným zařízením ve správě Povodí Labe, státní podnik.

Stavba se nachází ve vodním útvaru HSL_0740 - Třebovka od hráze nádrže Hvězda po ústí do toku Tichá Orlice, na souřadnicích (S-JTSK) Y: 601376, X: 1081303.

K navrhovanému záměru vydáváme následující **stanovisko správce povodí:**

- a) **Z hlediska zájmů daných platným Národním plánem povodí Labe a Plánem dílčího povodí Horního a středního Labe (ustanovení § 24 až 26 vodního zákona)** je uvedený záměr možný, protože lze předpokládat, že záměrem nedojde ke zhoršení chemického stavu a ekologického stavu / potenciálu dotčených útvarů povrchových vod a chemického stavu a kvantitativního stavu útvarů podzemních vod, a že nebude znemožněno dosažení jejich dobrého stavu / potenciálu.

Toto hodnocení vychází z posouzení souladu předmětného záměru s výše uvedenými platnými dokumenty.

- b) **Z hlediska dalších zájmů sledovaných vodním zákonem** souhlasíme s navrženým záměrem bez připomínek.

Toto stanovisko, které je podkladem pro vydání rozhodnutí nebo jiného opatření vodoprávního nebo jiného správního úřadu, nebo samosprávného orgánu, platí 2 roky od data jeho vydání, pokud v této době nebylo využito pro vydání platného rozhodnutí nebo jiného opatření správními nebo samosprávnými orgány.

Mgr. Petr Ferbar
vedoucí odboru
péče o vodní zdroje

Krajská hygienická stanice Pardubického kraje se sídlem v Pardubicích

M Projekt CZ s.r.o.
17. listopadu 1020
562 01 Ústí nad Orlicí

Naše číslo jednací
KHSPA 04766/2021/HOK-UO

Vyřizuje/linka
Klatková/465676461

Ústí nad Orlicí
24.3.2021

Projektová dokumentace pro společné povolení na akci „Česká Třebová – obnova vodovodního řadu – Silnice I/14 – ul. Riegerova I – úsek ul. Smetanova – ul. Na Splavě, k.ú. Česká Třebová“

Závazné stanovisko

Na základě žádosti společnosti M Projekt CZ s.r.o., se sídlem 17. listopadu 1020, Ústí nad Orlicí zastupující Vodárenskou společnost Česká Třebová, s.r.o., Kozlovská 1733, Česká Třebová, IČO 601 08 118 o vydání závazného stanoviska na akci „Česká Třebová – obnova vodovodního řadu – Silnice I/14 – ul. Riegerova I – úsek ul. Smetanova – ul. Na Splavě, k.ú. Česká Třebová“ přijaté dne 22.03.2021 posoudila Krajská hygienická stanice Pardubického kraje se sídlem v Pardubicích (dále jen „KHS“) jako místně a věcně příslušný dotčený správní úřad podle § 82 odst. 1 a 2 písm. i) ve spojení s § 77 odst. 1 zákona č. 258/2000 Sb., o ochraně veřejného zdraví a o změně některých souvisejících zákonů, ve znění pozdějších předpisů (dále jen „zákon o ochraně veřejného zdraví“) a § 4 odst. 2 písm. a) zákona č. 183/2006 Sb., o územním plánování a stavebním řádu, ve znění pozdějších předpisů (dále jen „stavební zákon“), předloženou projektovou dokumentaci.

Po zhodnocení souladu předložené projektové dokumentace s požadavky předpisů v oblasti ochrany veřejného zdraví vydává KHS v souladu s § 149 odst. 1 zákona č. 500/2004 Sb., správní řád toto závazné stanovisko:

S návrhem projektové dokumentace pro společné povolení na akci „Česká Třebová – obnova vodovodního řadu – Silnice I/14 – ul. Riegerova I – úsek ul. Smetanova – ul. Na Splavě, k.ú. Česká Třebová“ **s o u h l a s í.**

V souladu s § 77 odst. 1 zákona č. 258/2000 Sb., ve znění pozdějších předpisů a § 4 odst. 6 stavebního zákona váže KHS souhlas na splnění takto stanovených podmínek:

- 1. Před uvedením stavby vodovodu do provozu budou předloženy doklady o zdravotní nezávadnosti materiálů přicházejících do styku s pitnou vodou.***
- 2. Nejpozději při závěrečné kontrolní prohlídce bude předložen výsledek kráceného rozboru pitné vody z nového rozváděcího vodovodního řadu.***

O d ů v o d n ě n í:

Projektová dokumentace vypracovaná společností M Projekt CZ s.r.o., se sídlem 17. listopadu 1020, Ústí nad Orlicí v březnu 2021 řeší obnovu stávajícího rozváděcího vodovodního řadu v lokalitě ul. Riegerova v úseku od ul. Smetanova po křižovatku s ul. Na Splavě včetně připojení domovních vodovodních přípojek a propojení řadů.

Navrhovaný stavební objekt:

SO - 01 ROZVÁDĚCÍ VODOVODNÍ ŘAD RIE-1 - bude proveden z potrubí PE100RC2 PN16 SDR11 160/14,6 DN 130,8 mm v celkové délce 136 m.

Zřízení odbočení vodovodní přípojky z hlavního řadu bude provedeno horní navrtávkou, ovládání

šoupátka je řešeno zemní teleskopickou soupravou. Na domovní litinové šoupátko se nasadí PE potrubí, které bude napojeno na novou vodovodní přípojku.

Navrhovaná PD obsahuje podzemní stavby - vodovodní řad, nadzemní části budou tvořit pouze poklopy šoupátek.

Termín zahájení a ukončení stavby 10/2025 – 12/2025. Předpokládaná doba výstavby včetně nutných technologických přestávek je 4 – 8 týdnů.

Podmínka č. 1 vychází z § 5 odst. 11 zákona č. 258/2000 Sb., o ochraně veřejného zdraví a o změně některých souvisejících zákonů ve znění pozdějších předpisů a § 3 odst. 1 vyhlášky č. 409/2005 Sb., o hygienických požadavcích na výrobky přicházející do styku s pitnou vodou, ve znění pozdějších předpisů.

Podmínka č. 2 vychází z § 3 odst. 2 zákona č. 258/2000 Sb., o ochraně veřejného zdraví a o změně některých souvisejících zákonů ve znění pozdějších předpisů a § 4 odst. 7 písm. a) vyhlášky č. 252/2004 Sb., kterou se stanoví hygienické požadavky na pitnou a teplou vodu a četnost a rozsah kontroly pitné vody, ve znění pozdějších předpisů.

Ing. Jitka Seidlová
vedoucí odd. hygieny obecné a komunální



KUPAX00X5TP2

**Krajský úřad
Pardubického kraje
OŽPZ - oddělení integrované prevence**

Váš dopis zn.: 2021-1014/016
Ze dne: 21. 3. 2021
Číslo jednací: KrÚ 25840/2021/OŽPZ/VA
Spisová značka: SpKrÚ 25265/2021 OŽPZ OIP
Vyřizuje: Ing. Simona Valentová
Telefon: 466026413
E-mail: simona.valentova@pardubickykraj.cz
Datum: 25.03.2021

**M Projekt CZ s.r.o.
17. listopadu 1020
562 01 ÚSTÍ NAD ORLICÍ**

Vyjádření podle ust. § 23 odst. 3 zákona č. 100/2001 Sb.

Krajský úřad Pardubického kraje (dále jen příslušný úřad), jako příslušný úřad podle ust. § 23 odst. 4 zákona č. 100/2001 Sb., o posuzování vlivů na životní prostředí a o změně některých souvisejících zákonů (zákon o posuzování vlivů na životní prostředí), ve znění pozdějších předpisů (dále jen „zákon“), obdržel dne 20. 12. 2020 žádost M Projekt CZ s.r.o., IČ 035 08 544, 17. listopadu 1 020, 562 01 Ústí nad Orlicí, o vyjádření k záměru

**„Česká Třebová–obnova vodovodního řádu–silnice I/14–ul. Riegrova I.–
úsek ul. Smetanova–ul. Na Splavě v k. ú. Česká Třebová“**

podle zákona.

Investor: Vodárenská společnost Česká Třebová, s.r.o., Kozlovská 1733, 560 02 Česká Třebová

Umístění: ul. Dr. E. Beneše, ul. Masarykova, ul. Tábořská vše v k. ú. Česká Třebová

Záměrem je obnova stávajícího vodovodu v ulici Dr. E. Beneše v úseku od křižovatky s ul. Masarykova po křižovatku s ul. Tábořská vč. veřejných částí přípojek a propojení řádů.

Příslušný úřad podle ust. § 23 odst. 3 zákona sděluje, že záměr

nebude posuzována podle zákona.

Odůvodnění:

Zákon v ust. § 1 odst. 2 stanoví, že posuzování vlivů na životní prostředí podléhají záměry, jejichž provedení by mohlo závažně ovlivnit životní prostředí. Výše uvedený záměr není záměrem podle § 3 písm. a) zákona, protože není uveden v příloze č. 1 k zákonu a na jeho posuzování se nevztahují ustanovení zákona o posuzování vlivů na životní prostředí. Příslušný orgán není dotčeným orgánem v následujících řízeních.

Ing. Martin Vlasák
vedoucí odboru
v z. **Ing. Jiří Kučera**
vedoucí oddělení integrované prevence



KUPAX00X68AV

**Krajský úřad
Pardubického kraje
OŽPZ - oddělení vodního hospodářství**

Číslo jednací: KrÚ 26202/2021
Spisová značka: SpKrÚ 25276/2021 OŽPZ OVH
Vyřizuje: Ing. Zdeněk Čížek
Telefon: 466026513
E-mail: zdenek.cizek@pardubickykraj.cz

Vodárenská společnost Česká Třebová, s.r.o.
Kozlovská 1733
560 02 Česká Třebová

V Pardubicích 25.03.2021

**Stanovisko Krajského úřadu Pardubického kraje z hlediska souladu řešení a rozsahu akce
Česká Třebová - obnova vodovodního řadu - Silnice I/14 - ul. Riegerova I.
- úsek ul. Smetanova - ul. Na Splavě k.ú. Česká Třebová
se schváleným Plánem rozvoje vodovodů a kanalizací Pardubického kraje.**

Krajský úřad Pardubického kraje obdržel dne 23.03.2021 žádost Vodárenské společnosti Česká Třebová, s.r.o., Kozlovská 1733, 560 02 Česká Třebová, IČO 60108118, zastoupené spol. M Projekt CZ s.r.o., 17. listopadu 1020, 562 01 Ústí nad Orlicí, IČO 03508544, o stanovisko vodoprávního úřadu kraje z hlediska souladu řešení a rozsahu akce Česká Třebová - obnova vodovodního řadu - Silnice I/14 - ul. Riegerova I. - úsek ul. Smetanova - ul. Na Splavě k.ú. Česká Třebová se schváleným Plánem rozvoje vodovodů a kanalizací Pardubického kraje (PRVKÚK) k žádosti o čerpání finanční podpory z programu MZe 129 410 „Podpora výstavby a technického zhodnocení infrastruktury vodovodů a kanalizací III“.

K žádosti byla přiložena projektová dokumentace stavby vypracovaná spol. M Projekt CZ s.r.o., v březnu 2021.

Je navržena obnova vodovodu resp. nová stavba vodovodu RIE 1 nahrazující stávající vodovodní řad, který bude zrušen. Nový řad je navržen z potrubí PE DN 130 mm v délce 136 m. Součástí stavby jsou veřejné části šesti přípojek a tři propojovací řady.

Stavebníkem je Vodárenská společnost Česká Třebová, s.r.o., Kozlovská 1733, 560 02 Česká Třebová, IČO 60108118.

Krajský úřad Pardubického kraje potvrzuje, že předložený projekt Česká Třebová - obnova vodovodního řadu - Silnice I/14 - ul. Riegerova I. - úsek ul. Smetanova - ul. Na Splavě k.ú. Česká Třebová je svým řešením koncepčně v souladu se schváleným Plánem rozvoje vodovodů a kanalizací Pardubického kraje.

**Ing. Martin Vlasák
vedoucí odboru**

Doručí se: M Projekt CZ s.r.o., 17. listopadu 1020, 562 01 Ústí nad Orlicí, zastupující Vodárenskou společnost Česká Třebová, s.r.o., Kozlovská 1733, 560 02 Česká Třebová



Pomáhat a chránit

KRAJSKÉ ŘEDITELSTVÍ POLICIE PARDUBICKÉHO KRAJE

Územní odbor Ústí nad Orlicí
Dopravní inspektorát

Č. j. KRPE-20614-1/ČJ-2021-171106

Ústí nad Orlicí 29. března 2021

Počet stran: 2

M Projekt CZ s.r.o.
17. listopadu 1020
Ústí nad Orlicí**ČESKÁ TŘEBOVÁ - OBNOVA VODOVODNÍHO ŘADU - SILNICE I/14 - UL. RIEGEROVA I. -
ÚSEK UL. SMETANOVA - UL. NA SPLAVĚ K.Ú. ČESKÁ TŘEBOVÁ - závazné stanovisko**

Na Krajské ředitelství policie Pardubického kraje, Územní odbor Ústí nad Orlicí, Dopravní inspektorát byla dne 23.3.2021 doručena Vaše žádost o stanovisko k umístění inženýrských sítí. Dopravní inspektorát Policie ČR Ústí nad Orlicí jako orgán státní správy ve věcech bezpečnosti a plynulosti silničního provozu na pozemních komunikacích ve smyslu ust. § 2 zákona č. 273/2008 Sb., o Policii České republiky, ve znění pozdějších předpisů, ve smyslu § 1 zákona č. 12/1997 Sb., o bezpečnosti a plynulosti silničního provozu, s odkazem na ust. § 124 odst. 1 odst. 11 písm. e) zákona č. 361/2000 Sb., o provozu na pozemních komunikacích a o změnách některých zákonů, v platném znění

S O U H L A S Í

dle § 25 odst. 1 písm. d) zákona č. 13/1997 Sb., o pozemních komunikacích v úplném znění pozdějších předpisů, s předloženou dokumentací k územnímu řízení a pro stavební povolení na akci: "ČESKÁ TŘEBOVÁ - OBNOVA VODOVODNÍHO ŘADU - SILNICE I/14 - UL. RIEGEROVA I. - ÚSEK UL. SMETANOVA - UL. NA SPLAVĚ K.Ú. ČESKÁ TŘEBOVÁ", při dodržení těchto podmínek:

1. Pokud při umístění inženýrských sítí a jiných nadzemních nebo podzemních vedení všeho druhu v silničním pozemku, na něm nebo mostních objektech dojde k užití komunikací jiným než obvyklým způsobem, nebo účelům a může-li při tom dojít k ovlivnění bezpečnosti a plynulosti silničního provozu, bude zhotovitelem zažádán příslušný stavební úřad o vydání Rozhodnutí k provádění stavebních prací dle § 25 odst. 6 písm. d) zákona č. 13/1997 Sb., o pozemních komunikacích.

Tvardkova 1191
562 27 Ústí nad Orlicí

www.policie.cz

Tel.: 974 580 250
E-mail: epodatelna.policie@pcr.cz
ID DS: ndihp32

2. Návrh stanovení přechodné úpravy projedná s Policií ve smyslu ust. § 77 odst. 3 výše uvedeného zákona č. 361/2000 Sb., silniční správní orgán po zahájení stavebního řízení. Vždy bude k písemné žádosti předložen grafický návrh trvalého dopravního značení.

3. Zákres polohy vedení v naší správě vám poskytne : Policie ČR, Krajské ředitelství Pardubického kraje, OTKI, Na Spravedlnosti 2516, 530 48 Pardubice.

Pokud budou výše uvedené podmínky splněny, lze konstatovat, že uložení sítí bude odpovídat obecným požadavkům na bezpečnost a plynulost provozu na pozemních komunikacích

Zpracoval:

por. Jiří Kaplan, DiS.

974580258

npor. Ing. Pavel Mikulecký
komisař, vedoucí DI

Jiří Kaplan, DiS.

29.03.2021 09:07:25

Digitálně podepsal:

Jiří Kaplan, DiS.
POLICIE ČESKÉ REPUBLIKY

Důvod: Z rozkazu



KUPAX00X7B7C

KRAJSKÝ ÚŘAD
Pardubického kraje
odbor životního prostředí a zemědělství

Naše značka: 27122/2021/OŽPZ/Pe
Vyřizuje: M. Pešata
Telefon: 466 026 480
Email: michal.pesata@pardubickykraj.cz

M Projekt CZ s. r. o. (DS)

V Pardubicích dne 29. 3. 2021

Záměr: „Česká Třebová – obnova vodovodního řadu – silnice I/14 – ul. Riegrova – úsek ul. Smetanova – ul. Na Splavě; k. ú. Česká Třebová“ – stanovisko

Krajskému úřadu Pardubického kraje (dále též Krajský úřad) byla doručena žádost o vydání stanoviska dle ustanovení § 45i odst. 1 zákona č. 114/1992 Sb., o ochraně přírody a krajiny, ve znění pozdějších předpisů (dále jen zákon), k záměru „**Česká Třebová – obnova vodovodního řadu – silnice I/14 – ul. Riegrova I. – úsek ul. Smetanova – ul. Na Splavě; k. ú. Česká Třebová**“.

V předmětné věci vydává Krajský úřad Pardubického kraje jako orgán příslušný dle ustanovení § 77a odst. 4 písm. n) zákona toto stanovisko dle § 45i zákona:

Předložený záměr nemůže mít samostatně nebo ve spojení s jinými záměry nebo koncepcemi významný vliv na předměty ochrany ani celistvost žádné evropsky významné lokality ani žádné ptačí oblasti.

Odůvodnění:

Předmětem záměru je obnova stávajícího vodovodu (rozváděcího vodovodního řadu) v lokalitě ul. Riegerova v úseku od křižovatky s ul. Smetanova po křižovatku s ul. Na Splavě včetně přepojení domovních vodovodních přípojek a propojení řadů.

Podkladem pro vydání tohoto stanoviska jsou:

Žádost žadatele, souhrnná technická zpráva a mapové podklady, které byly součástí podané žádosti.
Nařízení vlády - národní seznam evropsky významných lokalit, v platném znění, včetně karet lokalit.
Souhrny doporučených opatření pro evropsky významné lokality a ptačí oblasti, v platném znění.
Nařízení vlády, kterými byly vyhlášeny ptačí oblasti v aktuálním rozsahu.
Aktuální vrstva mapování biotopů od Agentury ochrany přírody a krajiny ČR.
Náhled do nálezové databáze Agentury ochrany přírody a krajiny ČR ke dni vydání tohoto stanoviska.
Náhled do informačních systémů EIA/SEA ke dni vydání tohoto stanoviska.

Záměr je dle názoru Krajského úřadu možné považovat za takový, jehož realizace a provoz nemohou mít významný negativní vliv na širší okolí. Záměrem dojde k rekonstrukci stávajícího vodovodního řadu v zastavěné části města. Potencionální negativní vliv záměru (znečištění, hluk, zábor nezastavěné plochy) je podle názoru krajského úřadu pouze lokální, omezený pouze na místo realizace záměru a jeho blízké okolí (maximálně desítky metrů).

Nejbližší (cca 4,5 a více km) evropsky významná lokalita je lokalita Psí kuchyně; předmětem ochrany jsou zde vlhkomilná vysokobylinná lemová společenstva nížin a horského až alpského stupně; bučiny asociace *Asperulo-Fagetum*; smíšené jasanovo-olšové lužní lesy

temperátní a boreální Evropy (*Alno-Padion*, *Alnion incanae*, *Salicion albae*). Nejbližší (cca 17,4 a více km) předmětná ptačí oblast je Králický Sněžník (předmětem ochrany jsou zde chřástal polní a jeho biotop). Další vzdálenější evropsky významné lokality a ptačí oblasti mají obdobné nároky na ochranu před nežádoucími vlivy; jejich ohrožení spočívá zejména v přímém rušení předmětů ochrany; poškozování jejich biotopů – míst pro rozmnožování, zimování či hibernaci; ničení či poškozování přírodních stanovišť, migračních koridorů apod. Pro vydání tohoto stanoviska tedy považuje Krajský úřad hodnocení vztahu negativních vlivů záměru k nejbližším lokalitám (a jejich předmětům ochrany) za dostatečné.

Vzhledem k charakteru záměru (rekonstrukce stávajícího vodovodu), charakteru předpokládaných nežádoucích vlivů (potenciální znečištění a hluk, zábor nezastavěné půdy), ploše ovlivněné možnými negativními vlivy (maximálně desítky metrů), považuje Krajský úřad uvedené za dostatečné pro to, aby mohl být vyloučen významný negativní vliv záměru na všechny předmětné evropsky významné lokality a ptačí oblasti.

Krajský úřad nemá v současné době žádné informace (ze své činnosti, nebo z dalších dostupných zdrojů – např. územní plány, informační systémy EIA/SEA apod.) o přípravě či realizaci takových záměrů či koncepcí, které by (dle své charakteristiky či svým provedením či provozem) mohly mít ve spojení s předmětným záměrem významný negativní vliv na předměty ochrany nebo celistvost evropsky významných lokalit nebo ptačích oblastí.

Toto stanovisko je platné výhradně pro rozsah záměru, který byl předmětem tohoto stanoviska; jakékoliv doplnění je v takovém případě nutné vnímat jako změnu záměru a je nutné je opětovně ke stanovisku dle § 45i odst. 1 zákona předložit příslušným orgánům ochrany přírody.

Krajský úřad Pardubického kraje posoudil záměr, jeho umístění a rozsah a dospěl k závěru, že výše uvedený záměr nemůže mít významný vliv na vymezené ptačí oblasti ani evropsky významné lokality v jeho působnosti, jak ve svém stanovisku uvádí.

Toto stanovisko nenahrazuje stanoviska, vyjádření či rozhodnutí, vydávaná podle ustanovení jiných paragrafů zákona č. 114/1992 Sb., o ochraně přírody a krajiny, nebo jiných zákonů.

otisk úředního razítka

Ing. Martin Vlasák
vedoucí odboru
v zastoupení RNDr. Vladimír Vrána



naše značka
5002339566
vyřizuje
Eva Strnadová
datum
30.03.2021

M Projekt CZ s.r.o.
17. listopadu 1020
56201 Ústí nad Orlicí

Věc:

**ČESKÁ TŘEBOVÁ - OBNOVA VODOVODNÍHO ŘADU - SILNICE I/14 - UL. RIEGEROVA I. - ÚSEK UL. SMETANOVA - UL. NA
SPLAVĚ K.Ú. ČESKÁ TŘEBOVÁ**
K.ú. - p.č.: Česká Třebová

Stavebník: Vodárenská společnost Česká Třebová, s.r.o., Kozlovská 1733, 56002 Česká Třebová

Účel stanoviska: Povolení stavby - stavební režim (ÚR+SP)

GasNet, s.r.o., jako provozovatel distribuční soustavy (PDS) a technické infrastruktury, zastoupený GasNet Služby, s.r.o., vydává toto stanovisko:

V ZÁJMOVÉM ÚZEMÍ STAVBY SE NACHÁZÍ TATO PLYNÁRENSKÁ ZAŘÍZENÍ A PLYNOVODNÍ PŘÍPOJKY:

NTL plynovod PE d 160, d 110
Zrušené plynovodní potrubí

Zrušené plynovodní potrubí je odstaveno od provozované části NTL plynovodní sítě, a proto jej nelze vytýčit dle předepsaného postupu.

Při provádění prací ve vyznačeném prostoru požadujeme dbát zvýšené opatrnosti, protože při mechanickém poškození plynovodu je možnost vzniku výbušné směsi. Pracovníci provádějící stavební práce musí být s touto skutečností prokazatelně seznámeni.

Pro realizaci stavby stanovujeme tyto podmínky:

- Křížení a souběh vodovodu s plynárenským zařízením a plynovodními přípojkami (dále jen PZ) musí být v souladu s ČSN 73 6005, tab. 1 a 2.

- Obrysy vodovodních šachet budou umístěny minimálně 500 mm od obrysu PZ.
- Ke křížení vodovodního potrubí s PZ může dojít v minimální vzdálenosti 150 mm.
- K souběhu vodovodního potrubí s PZ může dojít v minimální vzdálenosti 500 mm.
- Při křížení PZ z materiálu PE bude provedena kontrola funkčnosti signalizačního vodiče.
- Pokud realizace stavby vyvolá výškovou nebo směrovou úpravu trasy PZ, bude toto posuzováno jako přeložka. Náklady budou hrazeny investorem stavby.
- Úhel křížení PZ s vodovodním potrubím bude 90°, nelze-li tento úhel v odůvodněných případech dodržet, může být úhel křížení menší, nejméně však 60°.

Při realizaci stavby je nutno dodržovat veškerá pravidla stanovená pro práce v ochranném pásmu (OP) plynárenského zařízení a plynovodních přípojek, které činí 1 m na každou stranu měřeno kolmo od osy plynovodu a přípojek.

Požadujeme respektovat průběh a ochranné pásmo plynárenského zařízení.

Veškeré stavební práce budou prováděny v OP výhradně ručním způsobem a musí být vykonávány tak, aby v žádném

GasNet Služby, s.r.o.

Plynárenská 499/1 · Zábřovice · 602 00 Brno · T 555 90 10 10 · www.gasnet.cz

IČ: 27935311 · DIČ: CZ27935311

Zápis do obchodního rejstříku: Krajský soud v Brně, sp. zn. C 57165, dne 26. 7. 2007

Certificate of incorporation: Regional Court in Brno, ref. number C 57165, on 26th July 2007

Zákaznická linka GasNet 555 90 10 10, info@gasnet.cz, www.gasnet.cz

případě nenarušily bezpečný provoz uvedených plynárenských zařízení a plynovodních přípojek.

Budou-li dodrženy výše uvedené podmínky, se stavbou "ČESKÁ TŘEBOVÁ - OBNOVA VODOVODNÍHO ŘADU - SILNICE I/14 - UL. RIEGEROVA I. - ÚSEK UL. SMETANOVA - UL. NA SPLAVĚ K.Ú. ČESKÁ TŘEBOVÁ" souhlasíme.

V rozsahu této stavby souhlasíme s povolením stavby dle zákona 183/2006 Sb. ve znění pozdějších předpisů. Tento souhlas platí pro územní řízení, řízení o územním souhlasu, veřejnoprávní smlouvy pro umístění stavby, zjednodušené územní řízení, ohlášení, stavební řízení, společné územní a stavební řízení, veřejnoprávní smlouvu o provedení stavby nebo oznámení stavebního záměru s certifikátem autorizovaného inspektora.

V zájmovém území se mohou nacházet plynárenská zařízení jiných vlastníků či správců, případně i dlouhodobě nefunkční/neprovozovaná plynárenská zařízení bez dostupných informací o jejich poloze a vlastnictví.

Plynárenská zařízení a plynovodní přípojky (dále jen PZ) jsou dle ust. § 2925 zákona č. 89/2012 Sb., občanského zákoníku, provozovány jako zařízení zvláště nebezpečná a z tohoto důvodu jsou chráněna ochranným pásmem dle zákona č. 458/2000 Sb. ve znění pozdějších předpisů.

Rozsah ochranného pásma je stanoven v zákoně 458/2000 Sb. ve znění pozdějších předpisů.

Stavební činnosti je možné realizovat pouze při dodržení podmínek stanovených v tomto stanovisku. Nebudou-li tyto podmínky dodrženy, budou stavební činnosti považovány dle § 68 zákona č. 458/2000 Sb. ve znění pozdějších předpisů za činnost bez našeho předchozího souhlasu. Při každé změně projektu nebo stavby (zejména trasy navrhovaných inženýrských sítí) je nutné požádat o nové stanovisko k této změně.

Nedodržení podmínek uvedených v tomto stanovisku zakládá odpovědnost stavebníka za vzniklé škody.

Za stavební činnosti se pro účely tohoto stanoviska považují všechny činnosti prováděné v ochranném pásmu PZ (tzn. bezvýkopové technologie a terénní úpravy) a činnosti mimo ochranné pásmo, pokud by takové činnosti mohly ohrozit bezpečnost a spolehlivost PZ (např. trhací práce, sesuvy půdy, vibrace, apod.).

Případné zřizování stavenišť, skladování materiálů, stavebních strojů apod. bude realizováno mimo ochranné pásmo PZ (není-li ve stanovisku uvedeno jinak).

Při použití nákladních vozidel, stavebních strojů a mechanismů požadujeme zabezpečit případný přejezd přes PZ uložením betonových panelů v místě přejezdu PZ.

PŘI REALIZACI STAVBY BUDOU DODRŽENY TYTO PODMÍNKY PRO PROVÁDĚNÍ STAVEBNÍ ČINNOSTI:

(1) Před zahájením stavební činnosti bude provedeno vytyčení trasy a přesné určení uložení PZ. Vytyčení trasy provede příslušná regionální oblast ZDARMA. Formulář a kontakt naleznete na <https://www.gasnet.cz/cs/ds-vytyceni-pz/>, lze využít QR kód, který je uveden v tomto stanovisku. Při podání žádosti uvede žadatel naši značku (číslo jednací) uvedenou v úvodu tohoto stanoviska a sdělí termín zahájení a ukončení stavby. O provedeném vytyčení trasy bude sepsán protokol. Přesné určení uložení PZ (sondou) je povinen provést stavebník na svůj náklad.
BEZ VYTYČENÍ TRASY A PŘESNÉHO URČENÍ ULOŽENÍ PZ STAVEBNÍKEM NESMÍ BÝT VLASTNÍ STAVEBNÍ ČINNOST ZAHÁJENA. VYTYČENÍ POVAŽUJEME ZA ZAHÁJENÍ STAVEBNÍ ČINNOSTI V OCHRANNÉM A BEZPEČNOSTNÍM PÁSMU PZ. PROTOKOL O VYTYČENÍ MÁ PLATNOST 2 MĚSÍCE.

(2) Stavebník je povinen stavebnímu podnikateli prokazatelně předat kopii tohoto stanoviska. Převzetí kopie stvrdí stavební podnikatel stavebníkovi svým podpisem a zápisem do stavebního deníku. Pracovníci provádějící stavební činnosti budou prokazatelně seznámeni s polohou PZ, rozsahem ochranného pásma a těmito podmínkami.

(3) Bude dodržena mj. ČSN 73 6005, u Hospodářské komory České republiky registrovaných TPG 702 01, TPG 702 04 a TPG 700 03 a zákon č. 458/2000 Sb. ve znění pozdějších předpisů, případně další předpisy související s uvedenou stavbou.

(4) Při provádění stavební činnosti v ochranném pásmu PZ vč. přesného určení uložení PZ je stavebník povinen učinit taková opatření, aby nedošlo k poškození PZ nebo ovlivnění jejich bezpečnosti a spolehlivosti provozu. Nebude použito nevhodného nářadí, zemina bude těžena pouze ručně bez použití pneumatických, elektrických, bateriových a motorových nářadí.

(5) V případě použití bezvýkopových technologií (např. protlaku) bude před zahájením stavební činnosti provedeno úplné

obnažení PZ v místě křížení na náklady stavebníka. Technologie musí být navržena tak, aby v místě křížení nebo souběhu s PZ byl dostatečný stranový nebo výškový odstup od PZ, který zajistí nepoškození PZ během prací a to s ohledem na použitou bezvýkopovou technologii a všechny její účinky na okolní terén. V případě, že nemůže být tato podmínka dodržena, nesmí být použita bezvýkopová technologie.

(6) Odkrytá PZ budou v průběhu nebo při přerušení stavební činnosti řádně zabezpečena proti jejich poškození.

(7) Poklopy uzávěrů a ostatních armatur na PZ, vč. hlavních uzávěrů plynu (HUP) na odběrném plynovém zařízení udržovat stále přístupné a funkční po celou dobu trvání stavební činnosti.

(8) Bude zachována hloubka uložení PZ (není-li ve stanovisku uvedeno jinak).

(9) Stavebník je povinen neprodleně oznámit každé i sebemenší poškození PZ (vč. drobných vrypů do PE potrubí, poškození izolace, signalizačního vodiče, výstražné fólie, markeru atd.) na telefon 1239.

(10) Před provedením zásypu výkopu a v průběhu stavby bude provedena kontrola dodržení podmínek stanovených pro stavební činnosti v ochranném pásmu PZ. Povinnost kontroly se vztahuje i na PZ, která nebyla odhalena. Kontrolu provede příslušná regionální oblast (formulář a kontakt naleznete na <https://www.gasnet.cz/cs/ds-vytyceni-pz/>, lze využít QR kód, který je uveden v tomto stanovisku). Při žádosti uvede žadatel naši značku (číslo jednací) uvedenou v úvodu tohoto stanoviska. Kontrolu je třeba objednat min. 5 dnů předem. Předmětem kontroly je také ověření dodržení stanovené odstupové vzdálenosti staveb, které byly povoleny v ochranném a bezpečnostním pásmu PZ.

(11) O provedené kontrole bude sepsán protokol. Bez provedené kontroly nesmí být PZ zasypána. Stavebník je povinen na základě výzvy provozovatele PZ, nebo jeho zástupce doložit průkaznou dokumentaci o nepoškození PZ během výstavby nebo provést na své náklady kontrolní sondy v místě styku stavby s PZ.

(12) PZ budou po kontrole řádně podsypána a obsypána těženým pískem, bude provedeno zhutnění a bude osazena výstražná fólie žluté barvy, vše v souladu s u Hospodářské komory České republiky registrovaných TPG 702 01 a TPG 702 04.

(13) Neprodleně po skončení stavební činnosti budou řádně osazeny všechny poklopy a nadzemní prvky PZ.

(14) Pokud stavebník nedodrží podmínky stanovené tímto stanoviskem bude činnost stavebníka vyhodnocena provozovatelem PZ jako narušení ochranného nebo bezpečnostního pásma PZ a budou z toho vyvozeny příslušné důsledky.

Platí pouze pro území vyznačené v příloze tohoto stanoviska a to 24 měsíců ode dne jeho vydání.

V případě dotčení pozemku v majetku společnosti GasNet, s.r.o. je třeba dále projednat smluvní vztah k tomuto pozemku. Kontakt na projednání naleznete na adrese www.gasnet.cz/cs/kontakt-ni-system/, činnost Smluvní vztahy - pozemky a budovy plynárenských zařízení.

Za správnost a úplnost dokumentace předložené s žádostí včetně jejího souladu s platnými předpisy plně zodpovídá její zpracovatel. Stanovisko nenahrazuje případná další stanoviska k jiným částem stavby.

V případě další korespondence nebo jednání (např. změna stavby) uvádějte naši značku - 5002339566 a datum tohoto stanoviska. Kontakty jsou k dispozici na <https://www.gasnet.cz/cs/kontakt-ni-system/>.



GasNet, s.r.o.
zastoupená společností GasNet Služby, s.r.o., IČ 27935311
Eva Strnadová
Technik externích požadavků-Čechy
Oddělení zpracování ext. požadavků-Čechy
EVA.STRNADOVA@GASNET.CZ

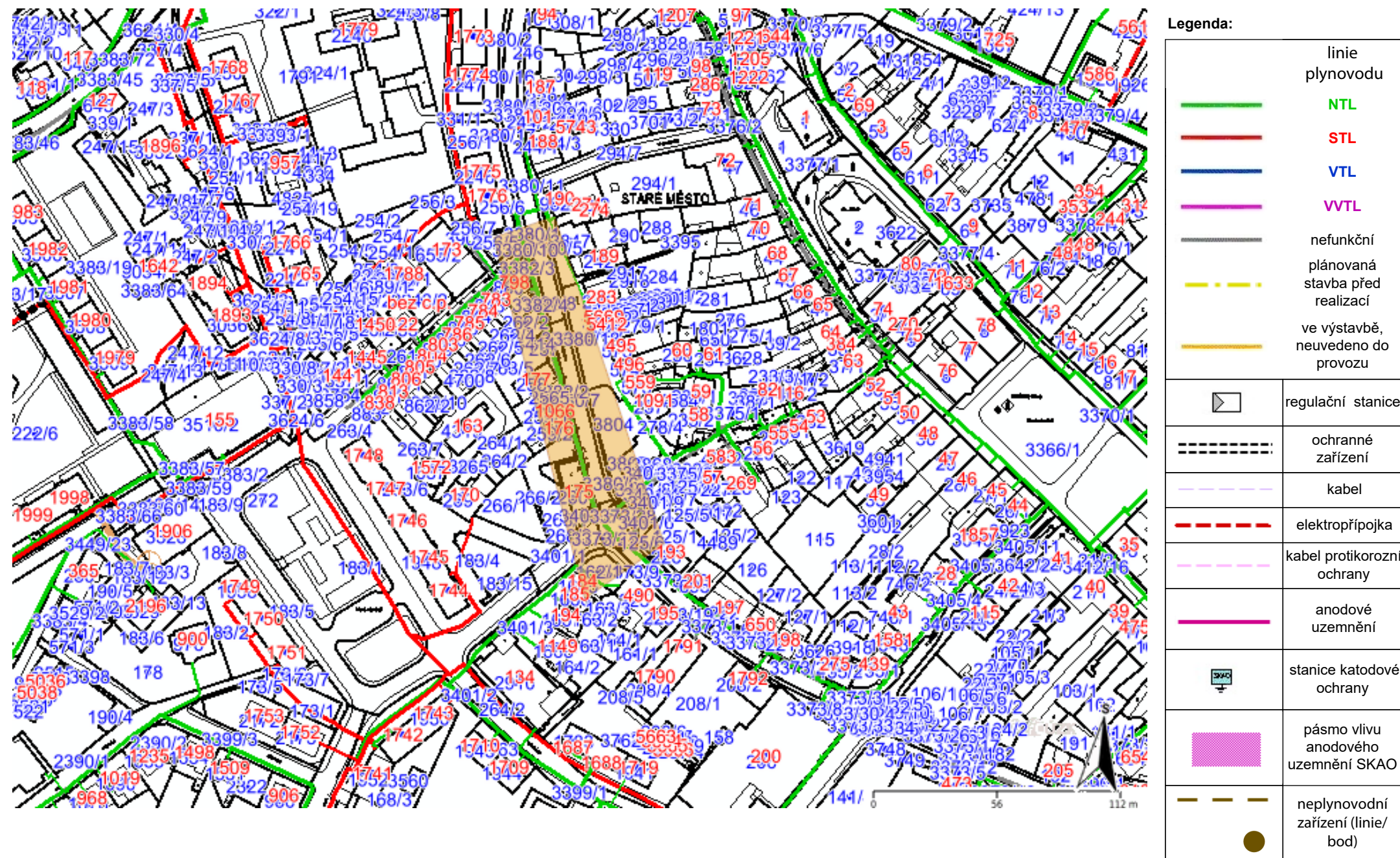


Zažádejte o vytyčení

Přílohy: Orientační zakres plynárenského zařízení, Detailní zakres plynárenského zařízení, Ověřená příloha žadatele

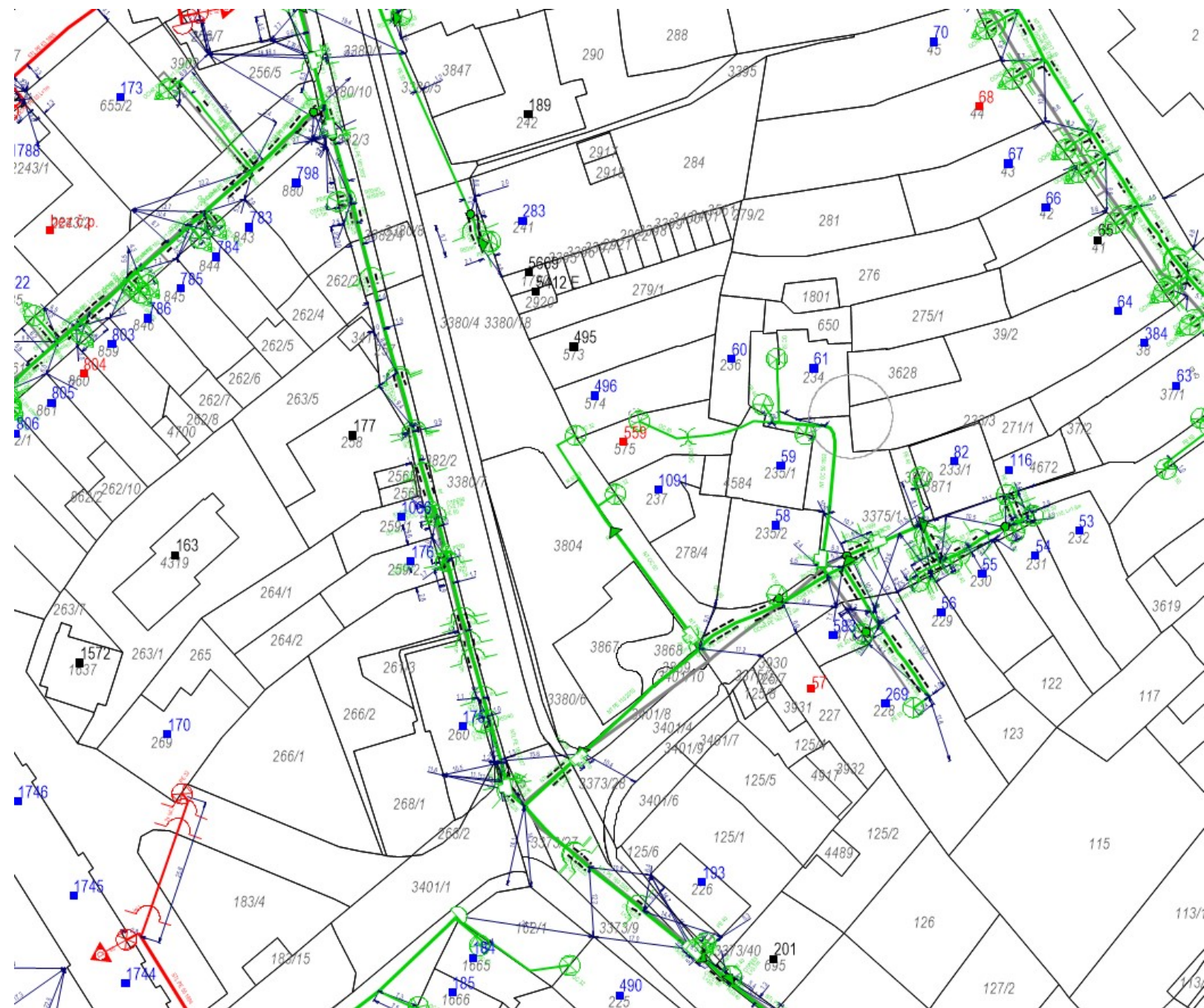
Příloha: Orientační zákres plynárenského zařízení. Tato příloha je nedílnou součástí stanoviska č. 5002339566 ze dne 30.03.2021.

Provozovatel DS: GasNet, s.r.o.; Stavebník: Vodárenská společnost Česká Třebová, s.r.o., Kozlovská 1733, 56002 Česká Třebová. K.ú.: Česká Třebová.



Příloha: Detailní zákres plynárenského zařízení. Tato příloha je nedílnou součástí stanoviska č. 5002339566 ze dne 30.03.2021.

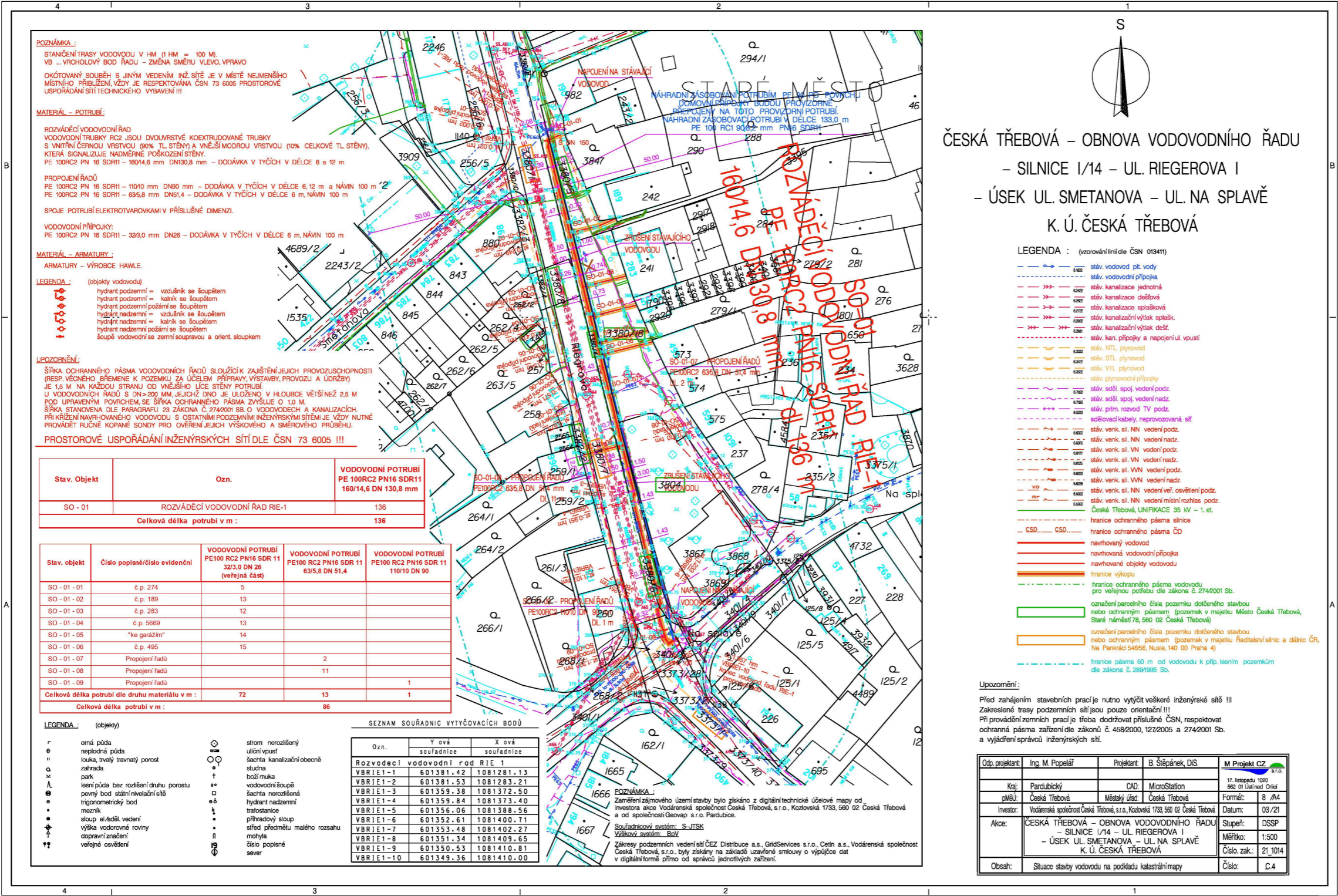
Provozovatel DS: GasNet, s.r.o.; Stavebník: Vodárenská společnost Česká Třebová, s.r.o., Kozlovská 1733, 56002 Česká Třebová. K.ú.: Česká Třebová.



Legenda:

linie plynovodu	
	NTL
	STL
	VTL
	VTLL
	nefunkční
	plánovaná stavba před realizací
	ve výstavbě, neuvedeno do provozu
	regulační stanice
	ochranné zařízení
	kabel
	elektropřípojka
	kabel protikoroziční ochrany
	anodové uzemnění
	stanice katodové ochrany
	pásmo vlivu anodového uzemnění SKAO
	neplynovodní zařízení (linie/ bod)

Provozovatel DS: GasNet, s.r.o.; Stavebník: Vodárenská společnost Česká Třebová, s.r.o., Kozlovská 1733 , 56002 Česká Třebová. K.ú.: Česká Třebová.



Hasičský záchranný sbor Pardubického kraje
územní odbor Ústí nad Orlicí
Hylváty 5
562 03 Ústí nad Orlicí

Č. j.: HSPA-1154-2/2021

V Ústí nad Orlicí dne 8. dubna 2021

Počet listů : 1

Počet příloh : 1 SV

M Projekt CZ s.r.o.
17. listopadu 1020
562 01 Ústí nad Orlicí

ZÁVAZNÉ STANOVISKO
dotčeného orgánu na úseku požární ochrany

Vyřizuje za HZS: nprap. Jiří Frydrych

tel. 950585154

e-mail jiri.frydrych@pak.izscr.cz

Název stavby : Česká Třebová - obnova vodovodního řadu-silnice I/14-ul.Riegrova I.-úsek ul. Smetanova-
ul. Na Splavě k. ú. Česká Třebová

Místo stavby : p.p.č.3373/1, 3380/1, 3380/4, 3380/5, 3380/6, 3380/7, 3380/8, 3380/18, 3382/2, 3804, k. ú.
Česká Třebová

Stavebník : Vodárenská společnost Česká Třebová s.r.o., Kozlovská 1733, 560 02 Česká Třebová

Předložená dokumentace : pro společné povolení

Zpracovatel : Ing. Miloš Popelář

Číslo ČKAIT : 0701003

Datum zpracování : březen 2021

Hasičský záchranný sbor Pardubického kraje, územní odbor Ústí nad Orlicí (dále jen HZS Pardubického kraje) jako věcně a místně příslušný dotčený orgán na úseku požární ochrany dle ustanovení § 7 odst. 4 zákona č.320/2015 Sb. o Hasičském záchranném sboru České republiky a o změně některých zákonů (zákon o hasičském záchranném sboru), ve znění zákona č.183/2017 Sb., a dle ustanovení § 26 odst. 2 písm. b) a ustanovení § 31 odst. 1 písm. b) zákona č. 133/1985 Sb., o požární ochraně, ve znění pozdějších předpisů (dále jen „zákon o požární ochraně“), posoudil v rozsahu níže uvedených podkladů výše uvedenou dokumentaci předloženou dne **26. března 2021** a vydává k ní v souladu s ustanovením § 31 odst. 3 zákona o požární ochraně a dále dle ustanovení § 149 odst. 1 zákona č. 500/2004 Sb., správní řád, ve znění pozdějších předpisů,

souhlasné závazné stanovisko.

Odůvodnění :

HZS Pardubického kraje vycházel při vydání závazného stanoviska z těchto podkladů :

- Požárně bezpečnostní řešení (zpracoval Ing. Miloš Popelář, číslo ČKAIT 0701003, datum březen 2021)

Posouzením předložené dokumentace dle ustanovení § 46 odst.1 vyhlášky č.246/2001 Sb., o stanovení podmínek požární bezpečnosti a výkonu státního požárního dozoru (vyhláška o požární prevenci) ve znění vyhlášky č.221/2014 Sb. v rozsahu výše uvedených podkladů dospěl HZS Pardubického kraje k závěru, že požárně bezpečnostní řešení splňuje obsahové náležitosti dle ustanovení § 41 vyhlášky o požární prevenci. Z obsahu posouzeného požárně bezpečnostního řešení vyplývá, že jsou splněny technické podmínky požární ochrany kladené na danou stavbu vyhláškou č.23/2008 Sb., o technických podmínkách požární ochrany staveb, ve znění vyhlášky č.268/2011 Sb.

„otisk úředního razítka“

mjr. Ing. Kamila Tomišková
vrchní komisař
pracoviště prevence, OOB a KŘ
HZS Pardubického kraje
územní odbor Ústí nad Orlicí

podepsáno elektronicky

Uloženo listů: 1 + 1SV
Skartační znak: S
Rok skartace: 2032
Svazek: V
Počet výtisků: 2
Výtisk číslo 1: adresát
Výtisk číslo 2: uložen
Zpracoval: Frydrych
Opsal:
Vypravil: Frydrych

VYJÁDŘENÍ O EXISTENCI SÍTĚ ELEKTRONICKÝCH KOMUNIKACÍ
společnosti CETIN a.s.
(„Vyjádření“)

A VŠEOBECNÉ PODMÍNKY OCHRANY SÍTĚ ELEKTRONICKÝCH KOMUNIKACÍ
společnosti CETIN a.s.
(„Všeobecné podmínky ochrany SEK“)

toto Vyjádření a Všeobecné podmínky ochrany SEK je vydané dle ustanovení § 101 zákona č. 127/2005 Sb., o elektronických komunikacích a o změně některých souvisejících zákonů, v účinném znění („**Zákon o elektronických komunikacích**“), a dle ustanovení § 161 zákona č. 183/2006 Sb., o územním plánování a stavebním řádu, v účinném znění („**Stavební zákon**“), a dle příslušných ustanovení zákona č. 89/2012 Sb., občanský zákoník, v účinném znění („**Občanský zákoník**“)

Číslo jednací: 594308/21

Číslo žádosti: 0121 079 914 („Žádost“)

Název akce („ Stavba “)	ČESKÁ TŘEBOVÁ - OBNOVA VODOVODNÍHO ŘÁDU - SILNICE I/14 - UL. RIEGEROVA I. - ÚSEK UL. SMETANOVA - UL. NA SPLAVĚ K.Ú. ČESKÁ TŘEBOVÁ	
Důvod vydání Vyjádření („ Důvod vyjádření “)	Společné územní a stavební řízení	
Žadatel	M Projekt CZ s.r.o.	
Stavebník	Vodárenská společnost Česká Třebová, s.r.o., Kozlovská 1733, Česká Třebová, 56002	
Zájmové území	Okres	Ústí nad Orlicí
	Obec	Česká Třebová
	Kat. území / č. parcely	Česká Třebová
Platnost Vyjádření	8. 4. 2023 („Den konce platnosti Vyjádření“)	

Žadatel Žádostí určil a vyznačil Zájmové území, jakož i určil Důvod Vyjádření.

Na základě určení a vyznačení Zájmového území Žadatelem a na základě určení Důvodu Vyjádření vydává společnost CETIN a.s. následující Vyjádření:

Dojde ke střetu se sítí elektronických komunikací (dále jen „SEK“) společnosti CETIN a.s.

- (I) Na Žadatelem určeném a vyznačeném Zájmovém území se vyskytuje SEK společnosti CETIN a.s.;
- (II) Společnost CETIN a.s. **za podmínky splnění bodu (III)** tohoto Vyjádření **souhlasí**, aby Stavebník a/nebo Žadatel, je-li Stavebníkem v Zájmovém území vyznačeném v Žádosti, provedl Stavbu a/nebo činnosti povolené příslušným správním rozhodnutím vydaným dle Stavebního zákona;
- (III) Stavebník a/nebo Žadatel, je-li Stavebníkem je povinen řídit se Všeobecnými podmínkami ochrany SEK, které jsou nedílnou součástí Vyjádření;
- (IV) Pro případ, že bude nezbytné přeložení SEK, zajistí vždy takové přeložení SEK její vlastník, společnost CETIN a.s. Stavebník, který vyvolal překládku SEK je dle ustanovení § 104 odst. 17 Zákona o elektronických komunikacích povinen uhradit společnosti CETIN a.s. veškeré náklady na nezbytné úpravy dotčeného úseku SEK, a to na úrovni stávajícího technického řešení;
- (V) Pro účely přeložení SEK dle bodu (IV) tohoto Vyjádření je Stavebník povinen uzavřít se společností CETIN a.s. Smlouvu o realizaci překládky SEK.

Číslo jednací: 594308/21

Číslo žádosti: 0121 079 914

Vyjádření je platné pouze pro Zájmové území určené a vyznačené Žadatelem, jakož i pro Důvod Vyjádření stanovený a určený Žadatelem v Žádosti.

Vyjádření pozbývá platnosti i) v Den konce platnosti Vyjádření, ii) změnou rozsahu Zájmového území či změnou Důvodu Vyjádření uvedeného v Žádosti a/nebo iii) jakýmkoliv porušením kterékoliv povinnosti stanovené Všeobecnými podmínkami ochrany SEK, to vše v závislosti na tom, která ze skutečností rozhodná pro pozbytí platnosti Vyjádření nastane nejdříve.

Společnost CETIN a.s. vydáním tohoto Vyjádření poskytla Žadateli pro Žadatelem určené a vyznačené Zájmové území veškeré informace o SEK dostupné společnosti CETIN a.s. ke dni podání Žádosti.

Ze strany společnosti CETIN a.s. může v některých případech docházet ke zpracování Vašich osobních údajů. Ke zpracování Vašich osobních údajů dochází vždy v souladu s platnými právními předpisy. Konkrétní zásady a podmínky zpracování osobních údajů společností CETIN a.s. jsou dostupné na <https://www.cetin.cz/zasady-ochrany-osobnich-udaju>.

V případě dotazů k Vyjádření kontaktujte prosím asistenční linku 238 461 111.

Přílohami Vyjádření jsou:

- *Všeobecné podmínky ochrany SEK*
- *Informace k vytýčení SEK ve vlastnictví společnosti CETIN a.s.*
- *Situační výkres (obsahuje Zájmové území určené a vyznačené Žadatelem a výřezy účelové mapy SEK)*

Vyjádření vydala společnost **CETIN a.s.** dne: 8. 4. 2021.



CETIN a.s.
Českomoravská 2510/19, Libeň
190 00 Praha 9
DIČ: CZ04084063

102

VŠEOBECNÉ PODMÍNKY OCHRANY SÍTĚ ELEKTRONICKÝCH KOMUNIKACÍ společnosti CETIN a.s.**1. PLATNOST VŠEOBECNÝCH PODMÍNEK**

- i) Tyto Všeobecné podmínky ochrany sítě elektronických komunikací (dále jen „VPOSEK“) tvoří součást Vyjádření (jak je tento pojem definován níže v článku 2 VPOSEK).
- ii) V případě rozporu mezi Vyjádřením a těmito VPOSEK mají přednost ustanovení Vyjádření, pokud není těmito VPOSEK stanoveno jinak.

2. DEFINICE

Níže uvedené termíny, jsou-li použity v těchto VPOSEK a uvozeny velkým písmenem, mají následující význam, není-li těmito VPOSEK a/nebo Příslušnými požadavky stanoveno výslovně jinak:

„**CETIN**“ znamená CETIN a.s. se sídlem Českomoravská 2510/19, Libeň, 190 00 Praha 9, IČO: 04084063, zapsaná v obchodním rejstříku vedeném Městským soudem v Praze pod spz. B 20623;

„**Den**“ je kalendářní den;

„**Kabelovod**“ podzemní zařízení sestávající se z tělesa Kabelovodu a kabelových komor, sloužící k zatahování kabelů a ochranných trubek;

„**Občanský zákoník**“ znamená zákon č. 89/2012 Sb., občanský zákoník, v účinném znění;

„**POS**“ je zaměstnanec společnosti CETIN, pověřený ochranou sítě, Jaromír Liška, tel.: 602 413 539, e-mail: jaromir.liska@cetin.cz;

„**Pracovní den**“ znamená Den, kromě soboty, neděle, a státních svátků a ostatních svátků ve smyslu zákona č. 245/2000 Sb., o státních svátcích, o významných dnech a o dnech pracovního klidu, v účinném znění;

„**Příslušné požadavky**“ znamená jakýkoli a každý příslušný právní předpis, vč. technických norem, nebo normativní právní akt veřejné správy či samosprávy, nebo jakékoli rozhodnutí, povolení, souhlas nebo licenci, včetně podmínek, které s ním souvisí;

„**Překládka**“ je stavba spočívající ve změně trasy vedení SEK ve vlastnictví CETIN nebo přemístění zařízení SEK ve vlastnictví CETIN; Stavebník, který Překládku vyvolal, je dle ustanovení § 104 odst. 17 Zákona o elektronických komunikacích povinen uhradit společnosti CETIN veškeré náklady na nezbytné úpravy dotčeného úseku SEK, a to na úrovni stávajícího technického řešení;

„**SEK**“ je síť elektronických komunikací ve vlastnictví CETIN;

„**Stavba**“ je stavba a/nebo činnost ve vztahu, k níž bylo vydáno Vyjádření, a je prováděna Stavebníkem a/nebo Žadatelem v souladu s Příslušnými požadavky, povolená příslušným správním rozhodnutím vydaným dle Stavebního zákona;

„**Stavebník**“ je osoba takto označená ve Vyjádření;

„**Stavební zákon**“ je zákon č. 183/2006 Sb., o územním plánování a stavebním řádu;

„**Vyjádření**“ je vyjádření o existenci sítě elektronických komunikací vydané společností CETIN dne 8. 4. 2021 pod č.j. 594308/21;

„**Zájmové území**“ je území označené Žadatelem a/nebo Stavebníkem v Žádosti;

„**Situační výkres**“ je výkres, který je přílohou Vyjádření a obsahuje Zájmové území určené a vyznačené Žadatelem v Žádosti a výřezy účelové mapy SEK;

„**Zákon o elektronických komunikacích**“ je zákon č. 127/2005 Sb., o elektronických komunikacích a o změně některých souvisejících zákonů, v účinném znění;

„**Žadatel**“ je osoba takto označená ve Vyjádření.

„**Žádost**“ je žádost, kterou Žadatel a/nebo Stavebník požádal CETIN o vydání Vyjádření.

3. PLATNOST A ÚČINNOST VPOSEK

Tyto VPOSEK jsou platné a účinné dnem odeslání Vyjádření na i) adresu elektronické pošty Stavebníka a/nebo Žadatele uvedenou v Žádosti nebo ii) adresu pro doručení prostřednictvím poštovní přepravy uvedenou Stavebníkem a/nebo Žadatelem v Žádosti.

4. OBECNÁ PRÁVA A POVINNOSTI STAVEBNÍKA A/NEBO ŽADATELE

- (i) Stavebník, Žadatel je výslovně srozuměn s tím, že SEK je veřejně prospěšným zařízením, byla zřízena ve veřejném zájmu a je chráněna Příslušnými požadavky.
- (ii) SEK je chráněna ochranným pásmem, jehož rozsah je stanoven (a) ustanovením § 102 Zákona o elektronických komunikacích a/nebo (b) právními předpisy účinnými před Zákonom o elektronických komunikacích, není-li Příslušnými požadavky stanoveno jinak.
- (iii) Stavebník, Žadatel nebo jím pověřená třetí osoba, je povinen při provádění Stavby nebo jiných prací, při odstraňování havárií a projektování staveb, řídit se Příslušnými požadavky, správnou praxí v oboru stavebnictví a technologickými postupy a je povinen učinit veškerá nezbytná opatření vyžadovaná Příslušnými požadavky k ochraně SEK před poškozením. Povinnosti dle tohoto odstavce má Stavebník rovněž ve vztahu k SEK, které se nachází mimo Zájmové území.
- (iv) Při zjištění jakéhokoli rozporu mezi údaji v Situačním výkresu, který je přílohou Vyjádření a skutečným stavem, je Stavebník a/nebo Žadatel povinen bez zbytečného odkladu, nejpozději Den následující po zjištění takové skutečnosti, zjištěný rozpor oznámit POS.
- (v) Stavebník, Žadatel nebo jím pověřená třetí osoba, je povinen každé poškození či krádež SEK bezodkladně, nejpozději Den následující po zjištění takové skutečnosti, oznámit takovou skutečnost dohledovému centru společnosti CETIN na telefonní číslo +420 238 464 190.
- (vi) Bude-li Stavebník, Žadatel nebo jím pověřená třetí osoba na společnosti CETIN požadovat, aby se jako účastník správního řízení, pro jehož účely bylo toto Vyjádření vydáno, vzdala práva na odvolání proti rozhodnutí vydanému ve správním řízení, je oprávněn kontaktovat POS.

5. POVINNOSTI STAVEBNÍKA PŘI PŘÍPRAVĚ STAVBY

- (i) Při projektování Stavby je Stavebník povinen zajistit, aby projektová dokumentace Stavby (i) zohledňovala veškeré požadavky na ochranu SEK vyplývající z Příslušných požadavků, zejména ze Zákona o elektronických komunikacích a Stavebního zákona, (ii) respektovala správnou praxi v oboru stavebnictví a technologické postupy a (iii) umožňovala, aby i po provedení a umístění Stavby dle takové projektové dokumentace byla společnost CETIN, jako vlastník SEK schopna bez jakýchkoli omezení a překážek provozovat SEK, provádět údržbu a opravy SEK.
- (ii) Nebude-li možné projektovou dokumentaci zajistit některý, byť i jeden z požadavků dle předchozího odstavce (i) a/nebo umístění Stavby by mohlo způsobit, že nebude naplněn některý, byť i jeden z požadavků dle předchozího odstavce (i), vyvolá Stavebník Překládku.
- (iii) Při projektování Stavby, která se nachází nebo je u ní zamýšleno, že se bude nacházet v ochranném pásmu radiových tras společnosti CETIN a překračuje výšku 15 m nad zemským povrchem, a to včetně dočasných objektů zařízení staveníště (jeřáby, konstrukce, atd.) je Stavebník povinen písemně kontaktovat POS za účelem získání konkrétního stanoviska a podmínek k ochraně radiových tras společnosti CETIN a pro určení, zda Stavba vyvolá Překládku. Ochranné pásmo radiových tras v šíři 50m je zakresleno do situačního výkresu, který je součástí tohoto Vyjádření.

VŠEOBECNÉ PODMÍNKY OCHRANY SÍTĚ ELEKTRONICKÝCH KOMUNIKACÍ společnosti CETIN a.s.

Číslo jednací: 594308/21

Číslo žádosti: 0121 079 914

- (iv) Pokud se v Zájmovém území nachází podzemní silové vedení (NN) ve vlastnictví společnosti CETIN, je Stavebník povinen ve vztahu k projektové dokumentaci zajistit totéž, co je uvedeno pod písm (i) tohoto článku 5, přičemž platí, že Stavebník vyvolá Překládku v případech uvedených pod písm (ii) tohoto článku 5.
- (v) Stavebník je povinen při projektování Stavby, která je stavbou (a) zařízení silových elektrických sítí (VN, VVN a ZVVN) a/nebo (b) trakčních vedení, provést výpočet či posouzení rušivých vlivů na SEK, zpracovat ochranná opatření, to vše dle a v souladu s Příslušnými požadavky. Stavebník je povinen nejpozději třicet (30) Dnů před podáním žádosti o vydání příslušného správního rozhodnutí k umístění Stavby dle Stavebního zákona předat POS výpočet či posouzení rušivých vlivů na SEK a zpracovaná ochranná opatření.
- (vi) Je-li Stavba v souběhu s Kabelovodem, nebo Kabelovod kříží, je Stavebník povinen nejpozději ke Dni, ke kterému započne se zpracováním projektové dokumentace ke Stavbě, oznámit POS a zpracovat POS (a) veškeré případy, kdy trajektorie podvrtní a protlaků budou vedeny ve vzdálenosti menší, než je 1,5 m od Kabelovodu a (b) jakékoliv výkopové práce, které budou nebo by mohly být vedeny v úrovni či pod úrovní Kabelovodu nebo kabelové komory.
- (vii) Je-li Stavba umístěna nebo má být umístěna v blízkosti Kabelovodu, ve vzdálenosti menší, než jsou 2 m nebo kříží-li Stavba Kabelovod ve vzdálenosti menší, než je 0,5 m nad nebo kdekoliv pod Kabelovodem, je Stavebník povinen předložit POS k posouzení zakreslení Stavby v příčných řezech, přičemž do příčného řezu je Stavebník rovněž povinen zakreslit profil kabelové komory.

6. POVINNOSTI STAVEBNÍKA PŘI PROVÁDĚNÍ STAVBY

- (i) Stavebník je před započítím jakýchkoliv zemních prací ve vztahu ke Stavbě povinen vytýčit trasu SEK na terénu dle Příslušných požadavků a dle Stavebního zákona. S vytýčenou trasou SEK je Stavebník povinen seznámit všechny osoby, které budou anebo by mohly zemní práce ve vztahu ke Stavbě provádět. V případě porušení této povinnosti bude Stavebník odpovědný společnosti CETIN za náklady a škody, které porušením této povinnosti společnosti CETIN vzniknou a je povinen je společnosti CETIN uhradit.
- (ii) Pět (5) Pracovních dní před započítím jakýchkoliv prací ve vztahu ke Stavbě je Stavebník povinen oznámit společnosti CETIN, že zahájí práce či činnosti ve vztahu ke Stavbě. Písemné oznámení dle předchozí věty zašle Stavebník na adresu elektronické pošty POS a bude obsahovat minimálně číslo jednací Vyjádření a kontaktní údaje Stavebníka.
- (iii) Stavebník je povinen zabezpečit a zajistit SEK proti mechanickému poškození, a to zpravidla dočasným umístěním silničních betonových panelů nad kabelovou trasou SEK. Do doby, než je zajištěna a zabezpečena ochrana SEK proti mechanickému poškození, není Stavebník oprávněn přejíždět vozidly nebo stavební mechanizací kabelovou trasu SEK. Při přepravě vysokých nákladů nebo při projíždění stroji, vozidly či mechanizací pod nadzemním vedením SEK je Stavebník povinen prověřit, zda výška nadzemního vedení SEK je dostatečná a umožňuje spolehlivý a bezpečný způsob přepravy nákladu či průjezdu strojů, vozidel či mechanizace.
- (iv) Při provádění zemních prací v blízkosti SEK je Stavebník povinen postupovat tak, aby nedošlo ke změně hloubky uložení nebo prostorového uspořádání SEK. V místech, kde SEK vystupuje ze země do budovy, rozváděče, na sloup apod. je Stavebník povinen vykonávat zemní práce se zvýšenou mírou opatrnosti, výkopové práce v blízkosti sloupů nadzemního vedení SEK je Stavebník povinen provádět v takové vzdálenosti od sloupu nadzemního vedení SEK,

kteřá je dostatečná k tomu, aby nedošlo nebo nemohlo dojít k narušení stability sloupu nadzemního vedení SEK. Stavebník je povinen zajistit, aby jakoukoliv jeho činností nedošlo bez souhlasu a vědomí společnosti CETIN (a) ke změně nivelety terénu, a/nebo (b) k výsadbě trvalých porostů, a/nebo (c) ke změně rozsahu a změně konstrukce zpevněných ploch. Pokud došlo k odkrytí SEK, je Stavebník povinen SEK po celou dobu odkrytí náležitě zabezpečit proti prověšení, poškození a odcizení.

- (v) Zjistí-li Stavebník kdykoliv během provádění prací ve vztahu ke Stavbě jakýkoliv rozpor mezi údaji v projektové dokumentaci a skutečností, je povinen bezodkladně přerušit práce a oznámit zjištěný rozpor na adresu elektronické pošty POS. Stavebník není oprávněn pokračovat v pracích ve vztahu ke Stavbě do doby, než získá písemný souhlas POS s pokračováním prací.
- (vi) Stavebník není bez předchozího písemného souhlasu společnosti CETIN oprávněn manipulovat s kryty kabelových komor, jakkoliv zakrývat vstupy do kabelových komor, a to ani dočasně, vstupovat do kabelových komor, jakkoliv manipulovat s případně odkrytými prvky SEK či s jakýmkoliv jiným zařízením se SEK souvisejícím. Rovněž bez předchozího písemného souhlasu společnosti CETIN není Stavebník oprávněn umístit nad trasou Kabelovodu jakoukoliv jinou síť technické infrastruktury v podélném směru.
- (vii) Byla-li v souladu s Vyjádřením a těmito VPOSEK odkryta SEK je Stavebník povinen tři (3) Pracovní dny před zakrytím SEK písemně oznámit POS zakrytí SEK a vyzvat ho ke kontrole před zakrytím. Oznámení Stavebníka dle předchozí věty musí obsahovat minimálně předpokládaný Den zakrytí, číslo jednací Vyjádření a kontaktní údaje Stavebníka. Stavebník není oprávněn provést zakrytí do doby, než získá písemný souhlas POS se zakrytím.

7. ROZHODNÉ PRÁVO

Vyjádření a VPOSEK se řídí českým právem, zejména Občanským zákoníkem, Zákonem o elektronických komunikacích a Stavebním zákonem. Veškeré spory z Vyjádření či VPOSEK vyplývající budou s konečnou platností řešeny u příslušného soudu České republiky.

8. PÍSEMNÝ STYK

Písemným stykem či pojmem „písemně“ se pro účely Vyjádření a VPOSEK rozumí předání zpráv jedním z těchto způsobů:

- v listinné podobě;
- e-mailovou zprávou s uznávaným elektronickým podpisem dle zák. č. 297/2016 Sb., o službách vytvářejících důvěru pro elektronické transakce, v účinném znění; a/nebo e-mailovou zprávou zaslou na adresu POS;

9. ZÁVĚREČNÁ USTANOVENÍ

- (i) Stavebník, Žadatel nebo jím pověřená třetí osoba je počínaje Dnem převzetí Vyjádření povinen užít informace a data uvedená ve Vyjádření pouze a výhradně k účelu, pro který mu byla tato poskytnuta. Stavebník, Žadatel nebo jím pověřená třetí osoba není oprávněn informace a data rozmnožovat, rozšiřovat, pronajímat, půjčovat či jinak umožnit jejich užívání třetí osobou bez předchozího písemného souhlasu společnosti CETIN.
- (ii) Pro případ porušení kterékoliv z povinností Stavebníka, Žadatele nebo jím pověřené třetí osoby, založené Vyjádřením /nebo těmito VPOSEK je Stavebník, Žadatel či jím pověřená třetí osoba odpovědný za veškeré náklady a škody, které společnosti CETIN vzniknou porušením povinností Stavebníka, Žadatele nebo jím pověřené třetí osoby.

Číslo jednací: 594308/21

Číslo žádosti: 0121 079 914

Informace k vytyčení *SEK*

V případě požadavku na vytyčení *SEK* společnosti *CETIN* se, prosím, obraťte na společnosti uvedené níže:

CETIN a.s. - středisko Čechy východ

se sídlem: Českomoravská 2510/19, Libeň, 190 00 Praha 9
IČ: 04084063 DIČ: CZ04084063
kontakt: tel: 238464246 obslužná doba po-pa 7 - 15 hod

AZ GEONET - Pavel Kazda

se sídlem: Sedláčkova 1436/14, 500 02 Hradec Králové
IČ: 72885777 DIČ: CZ7308093045
kontakt: Pavel Kazda, mobil: 776020134, e-mail: azgeonet@seznam.cz

COM PLUS CZ, a.s.

se sídlem: Akademia Bedrny 365, 500 03 Hradec Králové
IČ: 25772104 DIČ: CZ25772104
kontakt: Help Desk: tel.: 472702123, mobil: 724150190, e-mail: helpdesk@complus.cz
technik: Cyril Belej tel.: 724 483 810, e-mail: cyril.belej@complus.cz

CONTENT, s.r.o.

se sídlem: Karlov 1246, 594 01 Velké Meziříčí, pobočka: Okružní 28/18, 591 01 Žďár nad Sázavou
IČ: 63492164 DIČ: CZ63492164
kontakt: Martin Kalina, tel/fax: 566521721, mobil: 777702117, e-mail: kalina@content-vm.cz,
vytycenisiti@seznam.cz

ELTER, s.r.o.

se sídlem: Straněnská 1149, 539 01 Hlinsko
IČ: 49814419 DIČ: CZ49814419
kontakt: tel.: 469312100, mobil: 731115925, e-mail: elter.hlinsko@xaz.cz
Havel Stanislav, mobil: 736778264, Chadima Zdeněk, mobil: 731115933

EMP Pardubice s.r.o.

se sídlem: Erno Košťála 957, 530 12 Pardubice
IČ: 64793150 DIČ: CZ 64793150
kontakt: Bohumil Hubálek, mobil: 602492449, e-mail: emp.pce@seznam.cz

EMIPO-energmontáže s.r.o

se sídlem: U Větrolamu 5 568 02 Svitavy
IČ: 620 65 530 DIČ: CZ 620 65 530
kontakt: Ing. Dvořák Jaroslav, mobil: 724785113, e-mail: dvorakemipo@seznam.cz
Abraham Josef, mobil: 602173802, e-mail: dvorakemipo@seznam.cz

EUROSPÓJ, v.o.s.

se sídlem: Průmyslová 387, 530 03 Pardubice
IČ: 47473991 DIČ: CZ 47473991
kontakt: Jan Matějka, tel.: 466616101, mobil: 608111234, e-mail: eurospoj@eurospoj.cz,
Petr Borovec, tel.: 466616101, mobil: 603150066, e-mail: eurospoj@eurospoj.cz

Číslo jednací: 594308/21

Číslo žádosti: 0121 079 914

Chadima Zdeněk

se sídlem: Máchova 257, 539 73 Skuteč
IČ: 01222163 DIČ:
kontakt: Zdeněk Chadima, tel: 731 115 933, e-mail: z.chadima@tiscali.cz

Karel Horský

se sídlem: Poličská 877/36, 568 02 Svitavy - Předměstí
IČ: 01377841 DIČ:
kontakt: Karel Horský, mobil: 602 483 023, e-mail: k.horsky.sy@gmail.com

K+K ELTEC, s.r.o.

se sídlem: Smetanova 997, 517 41 Kostelec nad Orlicí
IČ: 25277308 DIČ: CZ25277308
kontakt: Radovan Krsek, mobil: 603486395, e-mail: krsek@eltec.cz

Libor Kos

se sídlem: Horní Čermná 5, 561 56 Horní Čermná
IČ: 40156770 DIČ:
kontakt: Libor Kos, mobil: 737906322, e-mail: libor.kos@email.cz

Michlovský stavební s.r.o.

se sídlem: Salaš 99, 76351 Zlín
IČ: 27714080 DIČ: CZ 27714080
kontakt: STŘEDSKO HRADEC KRÁLOVÉ:
Aleš Klimt, mobil: 602482988, e-mail: klimt@michlovsky.cz
Jiří Kladivo, mobil: 602 483 021, e-mail: kladivo@michlovsky.cz
Vítězslav Škrabal, mobil: 725 277 773, e-mail: skrabal@michlovsky.cz

Milan Pospíšil

se sídlem: Topolská 742, 537 05 Chrudim
IČ: 88375072 DIČ:
kontakt: Milan Pospíšil, mobil: 725246121, email: mpospisil1@centrum.cz

Milan Šulc

se sídlem: Jamné nad Orlicí 190, PSČ: 561 65
IČ: 73655678 DIČ:
kontakt: Ing. Milan Šulc, mobil: 602482975, e-mail: sulcmilan@seznam.cz

SECURITY PARTNER, s.r.o.

se sídlem: Na Plácku 1330, Kostelec nad Orlicí
IČ: 48152871 DIČ: CZ48152871
kontakt: Ing. Roland Ságner, mobil: 777778256, e-mail: sagner@xkomfort.cz

STARMON s.r.o.

se sídlem: Průmyslová 1880, 565 01 Choceň
IČ: 49285751 DIČ: CZ49285751
kontakt: Marek Bedrníček, mobil: 605003042, e-mail: bedrnicek@starmon.cz

Číslo jednací: 594308/21

Číslo žádosti: 0121 079 914

SUPTel a.s.

se sídlem: Hřbitovní 1322/15, 312 16 Plzeň

IČ: 25229397

DIČ: CZ25229397

kontakt: Vlastimil Koudelka, mobil: 725277777, e-mail: koudelka@suptel.cz

Telsit s.r.o.

se sídlem: K Dolíkám 125, 503 11 Hradec Králové 15

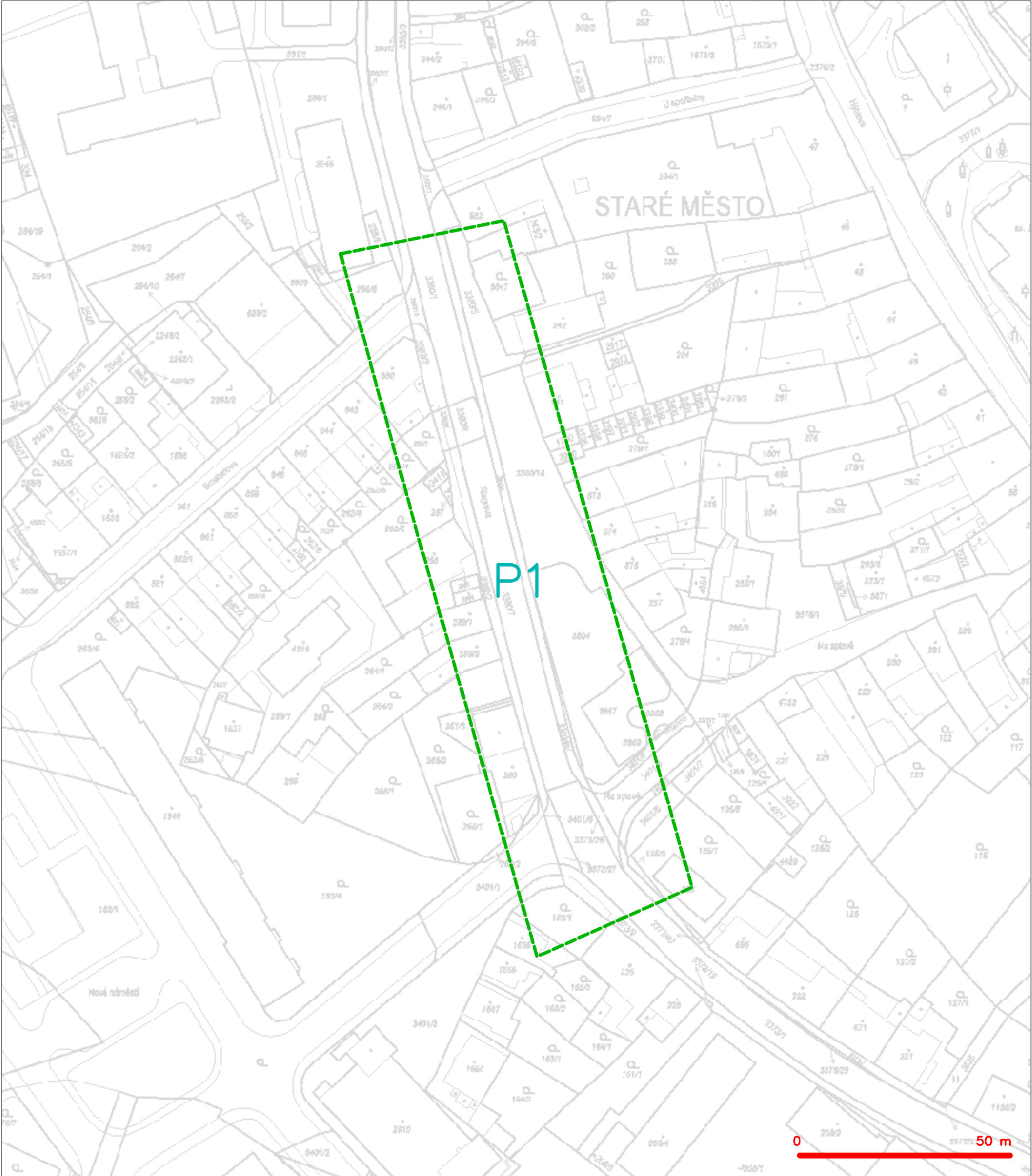
IČ: 62025384

DIČ: CZ62025384

kontakt: Petr Novák, mobil: 603592292, e-mail: novak@telsit.cz

Miroslav Kodrle, mobil: 603593934, e-mail: kodrle@telsit.cz

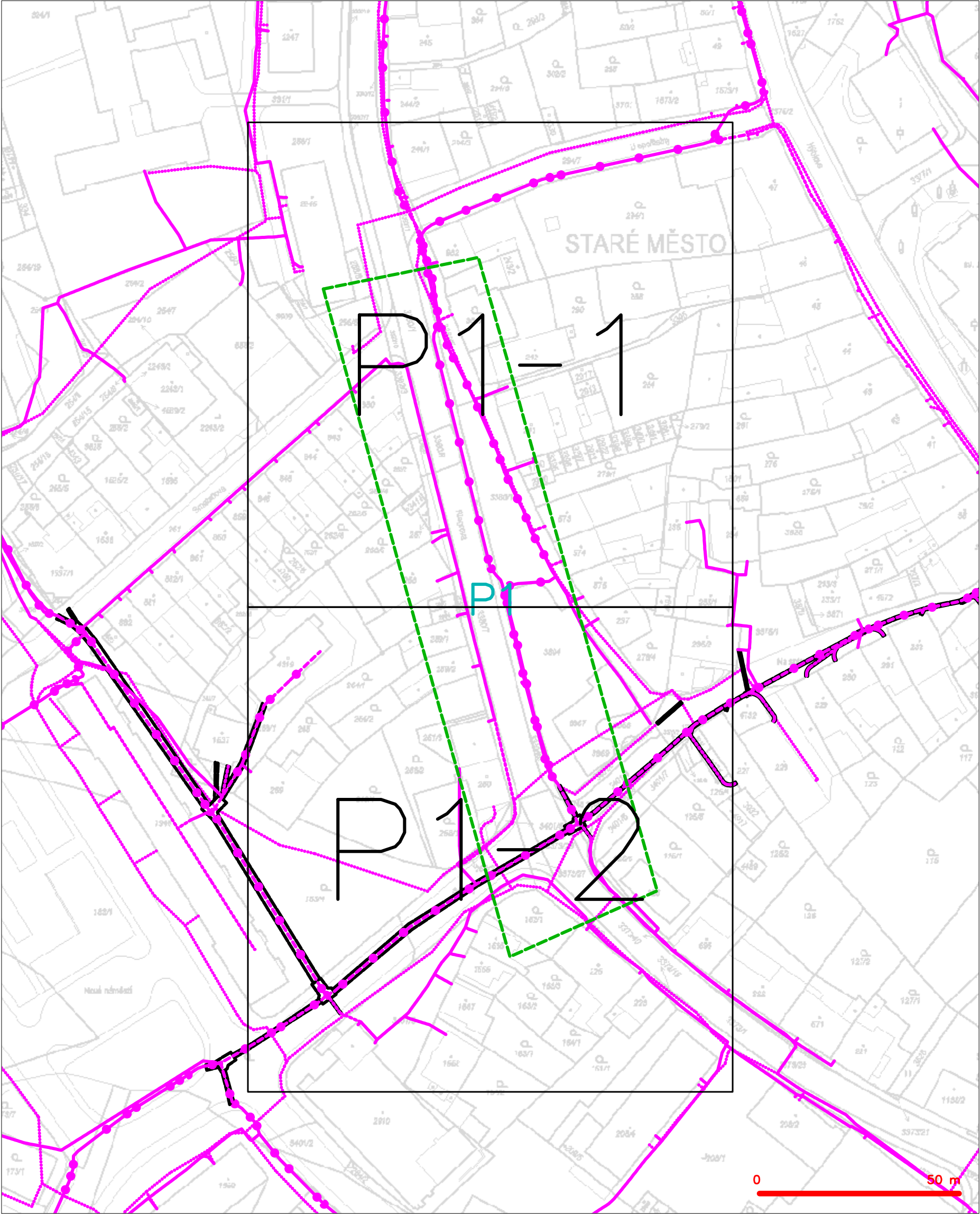
SITUAČNÍ VÝKRES - ZÁJMOVÉ ÚZEMÍ



LEGENDA
----- hranice zájmového území k vyjádření

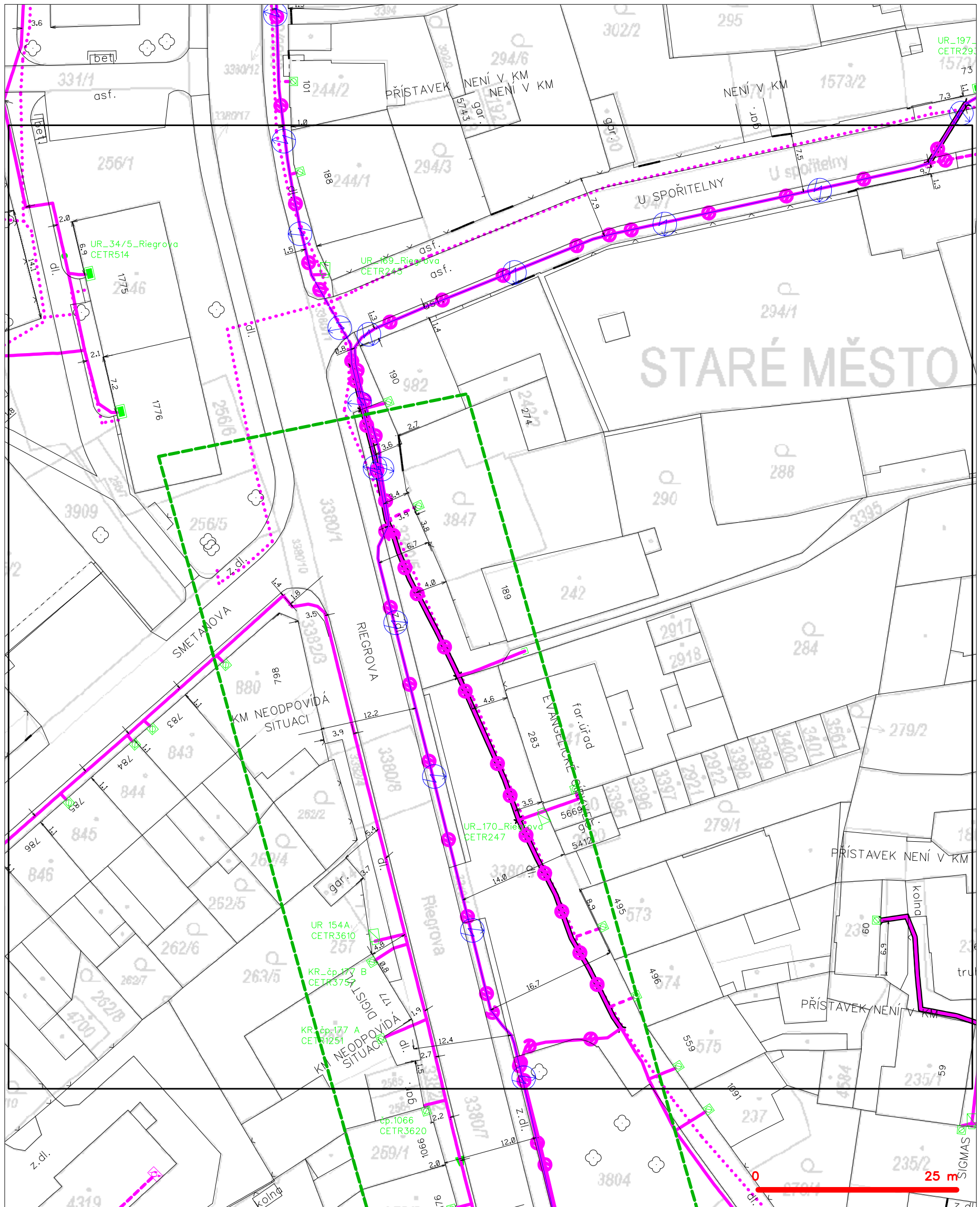

CETIN a.s.
Českomoravská 2510/19, Libeň
190 00 Praha 9
DIČ: CZ04084063
102

SITUAČNÍ VÝKRES - POLYGON 1





LEGENDA	
	hranice zájmového území k vyjádření
	NV přípojka, území s NV přípojkou CETIN
	zaměřený průběh metalického kabelu
	zaměřený průběh optického kabelu, HDPE trubky nebo souběh optického a metalického kabelu
	nezaměřený průběh metalického kabelu
	nadzemní sítě cizí
	nezaměřený průběh optického kabelu, HDPE trubky nebo souběh optického a metalického kabelu
	radiové sítě, ochranné pásmo radiové sítě
	nadzemní sítě
	neprovázané sítě
	podzemní sítě cizí
	sítě s NV
	kolektor, kabelovod

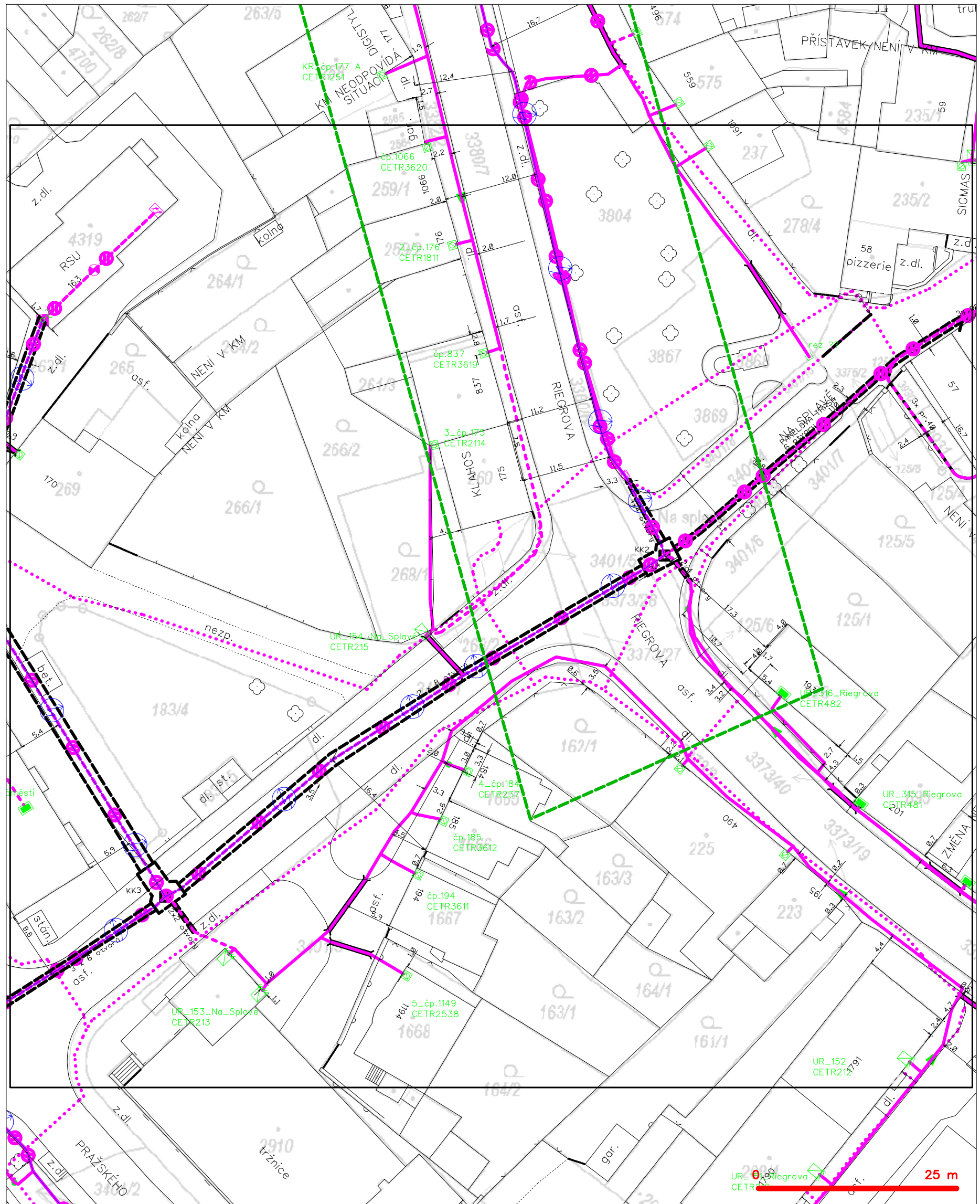
SITUAČNÍ VÝKRES - POLYGON 1, list kladu P1-1



LEGENDA

- | | | | |
|-------------------------------------------------------------------------------------|-----------------------------------------------|---------------------------------------------------------------------------------------|-------------------------------------------------|
|  | hranice zájmového území k vyjádření |  | nezaměření průběh optického kabelu, HDPE trubky |
| | NV přípojka, území s NV přípojkou CETIN | | nebo souběh optického a metalického kabelu |
| | zaměření průběh metalického kabelu | | radiové síť, ochranné pásmo radiové sítě |
| | zaměření průběh optického kabelu, HDPE trubky | | podzemní síť |
| | nebo souběh optického a metalického kabelu | | neporovozávané síť |
| | nezaměření průběh metalického kabelu | | podzemní síť cizí |
| | podzemní síť cizí | | síť s NV |

SITUAČNÍ VÝKRES - POLYGON 1, list kladu P1-2



LEGENDA

- | | |
|-------------------------------------------------|---------------------------------------------------|
| — hranice zájmového území k vyjádření | — nezaměřený průběh optického kabelu, HDPE trubky |
| — NV přípojka, území s NV přípojkou CETIN | — nebo souběh optického a metalického kabelu |
| — zaměřený průběh metalického kabelu | — radiové sítě, ochranné pásmo radiové sítě |
| — zaměřený průběh optického kabelu, HDPE trubky | — nadzemní sítě |
| — nebo souběh optického a metalického kabelu | — neprovázané sítě |
| — nezaměřený průběh metalického kabelu | — podzemní sítě cizí |
| — nadzemní sítě cizí | — síť s NV |
| | — kolektor, kabelovod |



MĚSTSKÝ ÚŘAD ČESKÁ TŘEBOVÁ

Staré náměstí 78, 560 02 Česká Třebová

VÁŠ DOPIS ZNAČKA: -
ZE DNE: 21.03.2021
NAŠE ZNAČKA (č. j.): MUCT/5641/2021/ZPR/PVO/233
SPISOVÁ ZNAČKA (č. j.): MUCT/5641/2021/ZPR/PVO/233

M Projekt CZ s.r.o.
17. listopadu 1020
562 01 Ústí nad Orlicí

POČET LISTŮ: 1
POČET PŘÍLOH: -
POČET LISTŮ PŘÍLOH: -
POČET SVAZKŮ PŘÍLOH: -
POČET A DRUH PŘÍLOH: -
V NELISTINNÉ PODOBĚ: -
SPISOVÝ ZNAK: 246.6
SKARTAČNÍ znak/lhůta: V/5
ODBOR/ODDĚLENÍ: životního prostředí
OPRÁVNĚNÁ ÚŘEDNÍ OSOBA: Mgr. L. Bartošová, Ing. I. Vrbická
VYŘIZUJE/TEL.: Mgr. Libuše Bartošová / 465500184

DATUM PODPISU: 15.04.2021

Vyjádření

Městský úřad Česká Třebová obdržel dne 21.03.2021 Vaši žádost o vyjádření, zda realizací záměru „Česká Třebová – obnova vodovodního řadu – silnice I/14, ul. Riegrova I. – úsek ul. Smetanova – ul. Na Splavě k. ú. Česká Třebová“ dojde k zásahu do významného krajinného prvku ve smyslu § 4 odst. 2 zákona č. 114/1992 Sb. o ochraně přírody a krajiny, v platném znění (dále jen „zákon“).

Realizací této stavby **nedojde** k zásahu do významného krajinného prvku ve smyslu § 4 odst. 2 zákona.

Současně vás upozorňujeme, že v případě podání žádosti o Koordinované závazné stanovisko Městského úřadu Česká Třebová již není nutné žádat o další samostatné vyjádření orgánu ochrany přírody ke stejné akci.

Ing. Ivana Vrbická
vedoucí odboru životního prostředí

V České Třebové, dne 19.4.2021

Vyj.č.025/2020/kom

M Projekt CZ s.r.o.

17. listopadu 1020

ÚSTÍ NAD ORLICÍ

562 01

VYJÁDŘENÍ

AKCE : Česká Třebová – Obnova vodovodního řadu – Silnice I/14 – ul. Riegrova I. – Úsek
ul. Smetanova – ul. Na Splavě k.ú. česká Třebová

INVESTOR : Vodárenská společnost Česká Třebová s.r.o.

Souhlasíme s uložení vodovodního řadu a přípojek do chodníku v ul. Riegrova od křižovatky s ul. U Spořitelny po ul. Na Splavě dle vámi předložené projektové dokumentace č. 21_1014 za předpokladu splnění následujících podmínek:

- před započatím výkopových prací je zapotřebí, aby si zhotovitel zajistil od správce komunikací Vyjádření k překopu a od odboru dopravy MěÚ Rozhodnutí k zvláštnímu užívání
- zásyp výkopu musí být proveden štěrkodrtí frakce 0-63
- před závěrečnou finální úpravou chodníku musí být jeho povrch v celé šíři rozebrán a následně předlážděn odbornou firmou dle platných norem a se zachováním stávajících sklonových poměrů
- finální úpravy překopů musí provádět dlaždičská a asfaltérská firma s praxí v oboru min. 10 let
- dále požadujeme dodržení ČSN 73 6005 a TP 146
- platnost vyjádření končí 19.4.2022

Tomáš Adámek
stavební technik



MĚSTO ČESKÁ TŘEBOVÁ

Staré náměstí 78, 560 02 Česká Třebová

VÁŠ DOPIS ZNAČKA:

ZE DNE:

NAŠE ZNAČKA (č. j.): MUCT/5778/2021/MAJ/JAN/308

POČET LISTŮ: 1

POČET PŘÍLOH: -

POČET LISTŮ PŘÍLOH: -

POČET SVAZKŮ PŘÍLOH: -

POČET A DRUH PŘÍLOH: -

V NELISTINNÉ PODOBĚ: -

SPISOVÝ ZNAK: 254.3.4

SKARTAČNÍ znak/lhůta: S/5

ODBOR/ODDĚLENÍ: majetku města

VYŘIZUJE/TEL.: Mgr. Jindra Jansová/465 500 143

DATUM PODPISU: 15.04.2021

M PROJEKT CZ s.r.o.

17. listopadu 1020

562 01 Ústí nad Orlicí

Vyrozumění

Oznamujeme Vám, že rada města projednala dne 12.04.2021 Vaši žádost a přijala usnesení č. 323 ve znění:

Rada města souhlasí se stavbou „ČESKÁ TŘEBOVÁ – OBNOVA VODOVODNÍHO ŘADU – SILNICE I/14 – UL. RIEGEROVA I. – ÚSEK UL. SMETANOVA – UL. NA SPLAVĚ – K.Ú. ČESKÁ TŘEBOVÁ“ na pozemcích města Česká Třebová ppč. 3380/4, ppč. 3380/5, ppč. 3380/6, ppč. 3380/8, ppč. 3380/18, ppč. 3382/2 a ppč. 3804, vše katastrálním území Česká Třebová, dle žádosti společnosti M Projekt CZ s.r.o., IČ 03508544, se sídlem 17. listopadu 1020, 562 01 Ústí nad Orlicí, ze dne 23. 03.2021.

Potvrzenou situaci přikládáme.

S pozdravem


MĚSTSKÝ ÚŘAD
Česká Třebová
odbor majetku města
-3-

Ing. Jiří Smrčka
vedoucí odboru majetku města

6.2921	stav. kanalizační vltak, desť	SOUHLAS VLASTNÍKA POZEMKU S PROVEDENÍM STAVBY
	stáv. kan. př	(doklad o tom, že stavebník má k pozemku právo provést stavbu dle § 184a zákona č. 183/2006 Sb., o územním plánování a stavebním řádu (stavební zákon), ve znění pozdějších předpisů
6.3322	stáv. NTL pl	Vlastník dotčeného pozemku / dotčených pozemků v k.ú. Česká Třebová (okres Ústí nad Orlicí); 621757
6.3422	stáv. STL pl	P. číslo: Vlastnické právo, jiné oprávnění
6.3522	stáv. VTL pl	3380/4; 3380/5; 3380/6; 3380/8; 3380/18; 3382/2 3804
	stáv. plynovc	Město Česká Třebová Staré náměstí 78 56002 Česká Třebová
6.7022	stáv. sděl. sp	
6.7025	stáv. sděl. sp	
6.5222	stáv. prim. rc	
	sdělovací ka	
6.6022	stáv. venk. s	tímto jednoznačně vydává souhlas stavebníkovi s provedením stavby inženýrské sítě v souladu s tímto situačním výkresem
6.6025	stáv. venk. s	Dne 22. 04. 2021
6.6122	stáv. venk. s	Podpis
6.6125	stáv. venk. s	MĚSTSKÝ ÚRAD Česká Třebová odbor majetku města -3-
6.6222	stáv. venk. s	
6.6225	stáv. venk. sil. VN vedení nadz.	
6.5922	stáv. venk. sil. NN vedení veř. osvětlení podz.	
6.5922	stáv. venk. sil. NN vedení místní rozhlas podz.	
	Česká Třebová, UNIFIKACE 35 kV – 1. et.	
	hranice ochranného pásma silnice	
CSD, CSD,	hranice ochranného pásma ČD	
	navrhovaný vodovod	
	navrhovaná vodovodní přípojka	
	navrhované objekty vodovodu	
	hranice výkopu	
	hranice ochranného pásma vodovodu pro veřejnou potřebu dle zákona č. 274/2001 Sb.	
	označení parcelního čísla pozemku dotčeného stavbou nebo ochranným pásmem (pozemek v majetku Město Česká Třebová, Staré náměstí 78, 560 02 Česká Třebová)	
	označení parcelního čísla pozemku dotčeného stavbou nebo ochranným pásmem (pozemek v majetku Ředitelství silnic a dálnic ČR, Na Pankráci 546/56, Nusle, 140 00 Praha 4)	
	hranice pásma 50 m od vodovodu k příp. lesním pozemkům dle zákona č. 289/1995 Sb.	

Upozornění:

Před zahájením stavebních prací je nutno vytyčit veškeré inženýrské sítě !!!
Zakreslené trasy podzemních sítí jsou pouze orientační !!!
Při provádění zemních prací je třeba dodržovat příslušné ČSN, respektovat ochranná pásma zařízení dle zákonů č. 458/2000, 127/2005 a 274/2001 Sb. a vyjádření správců inženýrských sítí.



Odp. projektant:	Ing. M. Popelář	Projektant:	B. Štěpánek, DiS.	M Projekt CZ s.r.o.	
Kraj:	Pardubický	CAD:	MicroStation	17. listopadu 1020 562 01 Ústí nad Orlicí	
pMěÚ:	Česká Třebová	Městský úřad:	Česká Třebová	Formát:	8 /A4
Investor:	Vodárenská společnost Česká Třebová, s.r.o., Kozlovská 1733, 560 02 Česká Třebová			Datum:	03 /21
Akce:	ČESKÁ TŘEBOVÁ – OBNOVA VODOVODNÍHO ŘADU – SILNICE I/14 – UL. RIEGEROVA I – ÚSEK UL. SMETANOVA – UL. NA SPLAVĚ K. Ú. ČESKÁ TŘEBOVÁ			Stupeň:	DPS
				Měřítko:	1:500
				Číslo. zak.:	21_1014
Obsah:	Situace stavby vodovodu na podkladu katastrální mapy			Číslo:	C.4



MĚSTSKÝ ÚŘAD ČESKÁ TŘEBOVÁ

Staré náměstí 78, 560 02 Česká Třebová

VÁŠ DOPIS ZNAČKA :
ZE DNE :
NAŠE ZNAČKA (č. j.): MUCT/7983/2021/DOP/NER/885-2

Žadatel:
M Projekt CZ s.r.o.
17. listopadu 1020
562 01 Ústí nad Orlicí

POČET LISTŮ : 1
POČET LIST. PŘÍLOH : -
POČET SVAZKŮ : -
SPISOVÝ ZNAK: 280.10
SKARTAČNÍ Znak/lhůta: S/5
ODBOR : dopravy a silničního hospodářství
VYŘIZUJE : Oprávněná úřední osoba
Milan Neruda
TEL : +420 465 500 272
E-MAIL : epodatelna@ceska-trebova.cz
DATUM : 05.05.2021

R o z h o d n u t í

Městský úřad v České Třebové odbor dopravy a silničního hospodářství jako příslušný silniční správní úřad, který podle § 40 odst. 1, odst. 4 zákona č. 13/1997 Sb., o pozemních komunikacích v platném znění, vykonává státní správu ve věcech silnic II. a III. tříd, místních komunikací a veřejně přístupných účelových komunikací, v souladu s uvedeným právním předpisem **rozhodl** o podané žádosti ze dne 21.04.2021 takto:

Podle § 25 odst. 1 a odst. 6 písm. d) zákona č. 13/1997 Sb., o pozemních komunikacích v platném znění, se žádosti, kterou podala společnost M Projekt CZ s.r.o., IČ: 03508544, sídlem 17. listopadu 1020, 562 01 Ústí nad Orlicí o **povolení ke zvláštnímu užívání** místní komunikace ul. Riegrova (chodník) za účelem **umístění inženýrské sítě** – vodovodní řád, po předchozím souhlasu Rady města Česká Třebová č. 323 ze dne 12.04.2021, vyjádření Eko Bi s.r.o. Česká Třebová č. 025/2020/kom ze dne 19.04.2021,

v y h o v u j e

za těchto podmínek:

- 1) Umístění inženýrské sítě bude řešeno podle předložené projektové dokumentace na akci: *Česká Třebová – obnova vodovodního řádu – silnice I/14 – ul. Riegrova I. – úsek ul. Smetanova – ul. Na Splavě k.ú. Česká Třebová*, kterou vypracovala společnost M Projekt CZ s.r.o., Ústí nad Orlicí a dle technologie uvedené v podmínkách vyjádření Eko Bi s.r.o., Česká Třebová pod č. 025/2020/kom ze dne 19.04.2021. Umístění se povoluje na dobu životnosti inženýrské sítě.
- 2) Při provádění stavebních prací, při kterých by mohlo dojít k poškození vedení, je vlastník vedení povinen na výzvu vlastníka uvedené komunikace zajistit bezúplatně potřebné podklady a odborný dozor.
- 3) Při výstavbě nové komunikace nebo při její rekonstrukci je objednatel této stavby povinen pouze uhradit jen vyvolané nezbytné úpravy přímo dotčeného úseku vedení a to na úrovni stávajícího technického řešení. Úpravy související s modernizací nebo se zvýšením výkonnosti sítě je povinen uhradit jejich vlastník.
- 4) Toto rozhodnutí po nabytí právní moci se stává pro příslušný stavební úřad podkladem pro územní rozhodnutí a pro stavebníka nedílnou součástí žádosti o vydání územního rozhodnutí resp. územního souhlasu. Pokud by mělo dojít k časovému nebo místnímu rozšíření zvláštního užívání oproti rozsahu uvedenému v tomto rozhodnutí, musí být ze strany investora podána nová žádost s uvedením změn a jejich odůvodnění (§40 odst. 10 vyhl.č.104/1997 Sb.).
- 5) Neplnění podmínek tohoto rozhodnutí ze strany žadatele zakládá možnost, aby silniční správní úřad v souladu s § 25 odst. 3 zákona č. 13/1997 Sb., o pozemních komunikacích v platném znění rozhodl o

odnětí povolení resp. uložil právnické osobě pokutu podle § 42b a fyzické osobě pokutu podle § 42a cit. zákona.

- 6) Rozhodnutí pro zvláštní užívání k umístění podzemního vedení **platí po dobu dvou let** ode dne, kdy nabylo právní moci. Nepozbývá však platnost pokud v této lhůtě bylo požádáno o vydání územního rozhodnutí nebo stavebního povolení resp. územního souhlasu.
- 7) V dostatečném časovém předstihu před vlastním zahájením prací bude příslušným investorem stavebních prací předložena silničnímu správnímu úřadu (odboru dopravy) **žádost** s obsahem dle § 40 odst. 5 vyhl. č. 104/1997 Sb., kterou se provádí zákon o pozemních komunikacích, **o vydání povolení** zvláštního užívání komunikace **pro provádění stavebních prací** (podle § 25 odst. 6 písm. c) bod 3. zákona č. 13/1997 Sb.). Součástí žádosti bude vyjádření Eko Bi s.r.o. Česká Třebová.

O d ů v o d n ě n í

Žádostí ze dne 21.04.2021 požádala společnost M Projekt CZ s.r.o., IČ: 03508544, sídlem 17. listopadu 1020, 562 01 Ústí nad Orlicí o povolení ke zvláštnímu užívání místní komunikace ul. Riegrova (chodník) za účelem umístění inženýrské sítě – vodovodní řád. Městský úřad odbor dopravy a silničního hospodářství v České Třebové po projednání se správcem komunikací - společnost Eko Bi s.r.o., Česká Třebová a vlastníkem místních komunikací – Město Česká Třebová povolil zvláštní užívání komunikace za účelem umístění inženýrské sítě. Na základě uvedených skutečností bylo rozhodnuto, jak je shora ve výroku uvedeno.

P o u č e n í

Proti tomuto rozhodnutí lze podat odvolání do 15 dnů ode dne doručení ke Krajskému úřadu Pardubického kraje v Pardubicích podáním u odboru dopravy a silničního hospodářství Městského úřadu v České Třebové.

“otisk úředního razítka“

Ing. Tomáš Hájek v.r.
vedoucí odboru dopravy a silničního hospodářství

Za správnost vyhotovení: Milan Neruda

Správní poplatek, který byl vyměřen podle položky 36 zákona č. 634/2004 Sb., o správních poplatcích v platném znění ve výši 1.000,- Kč, byl zaplacen.

Obdrží: (účastníci řízení)

M Projekt CZ s.r.o., 17. listopadu 1020, 562 01 Ústí nad Orlicí
Město Česká Třebová, Staré nám. 78, 560 02 Česká Třebová
Eko Bi s.r.o., Semanínská 2050, 560 02 Česká Třebová



MĚSTSKÝ ÚŘAD ČESKÁ TŘEBOVÁ

Staré náměstí 78, 560 02 Česká Třebová

VÁŠ DOPIS ZNAČKA:

ZE DNE: 21. 03. 2021, doplněno 10. 05. 2021
NAŠE ZNAČKA (č. j.): MUCT/5640/2021/RMI/JKO/369
EVIDENČNÍ ZNAK: KZS_058/2020
POČET LISTŮ: 6
POČET PŘÍLOH: 1
POČET LISTŮ PŘÍLOH: 1
POČET SVAZKŮ PŘÍLOH: 0
POČET A DRUH PŘÍLOH V NELISTINNÉ PODOBĚ: 0
SPISOVÝ ZNAK: 52.6
SKARTAČNÍ znak/lhůta: A/15
ODBOR/ODDĚLENÍ: rozvoj města a investic
VYŘIZUJE/TEL.: Jitka Kršková / 465 500 175
OPRÁVNĚNÉ ÚŘEDNÍ OSOBY: Ing. Ivana Vrbická, Ing. Karel Švercl,
Ing. Jiří Maleček, Milan Neruda, Jitka Kršková

DATUM PODPISU: 18. 05. 2021

Žadatel:

M Projekt CZ s.r.o.
17. listopadu 1020
ÚSTÍ NAD ORLICÍ
562 01

K O O R D I N O V A N Ě Z Á V A Z N Ě S T A N O V I S K O ke stavbě

**„ČESKÁ TŘEBOVÁ – OBNOVA VODOVODNÍHO ŘADU
-SILNICE I/14 - IL. RIEGROVA I.
- ÚSEK UL. SMETANOVA - UL. NA SPLAVĚ
K.Ú. ČESKÁ TŘEBOVÁ“**

Stavebník, objednatel stavby

Vodárenská společnost Česká Třebová, s.r.o., Kozlovská 1733, 560 02 ČESKÁ TŘEBOVÁ
IČO 601 08 118

Zpracovatel projektové dokumentace

M Projekt CZ s.r.o., 17. listopadu 1020, 562 01 ÚSTÍ NAD ORLICÍ
IČO 035 08 544

Hlavní projektant: Ing. Miloš Popelář

číslo autorizace: ČKAIT IV00 0701003

obor autorizace: stavby vodního hospodářství a krajinného inženýrství

Předložený druh dokumentace

pro společné územní a stavební řízení

Datum zpracování dokumentace

březen 2021

Katastrální území

Česká Třebová

Parcelní čísla pozemků, přes které je navržena stavba

3373/1, 3380/1, 3380/4, 3380/5, 3380/6, 3380/7, 3380/8, 3380/18, 3382/2, 3804

Předmět projektové dokumentace

Jedná se o obnovu vodovodu vč. přípojek, resp. novou stavbu vodovodu nahrazující stávající vodovodní řad. Stávající vodovodní řad bude zrušen, v části trasy bude vytěženo potrubí vedené ve stávající trase původního vodovodu.

V úseku, kde je vodovod veden mimo původní trasu, bude původní potrubí ponecháno v zemi a povrchové znaky vodovodu, jako jsou poklopy vodovodních šoupátek, hydrantů a domovních ventilů včetně podzemních ovládacích souprav, budou zrušeny vytěžením a obnovou původního okolního povrchu.

Celková délka potrubí vodovodního řadu je 136 m. Použity budou trubky PE 100RC2 SDR11 z vysokohustotního polyethylenu o vnějším průměru u vodovodního řadu 160 mm, u vodovodních přípojek o vnějším průměru 32 mm.

Vodovodní řad bude sloužit k zásobování pitnou vodou v zájmovém území.

Městský úřad Česká Třebová jako místně a věcně příslušný dotčený orgán veřejné správy v souladu s § 4 odst. 7 zákona č. 183/2006 Sb., o územním plánování a stavebním řádu (*stavební zákon*), ve znění pozdějších předpisů v y d á v á k předložené projektové dokumentaci **souhlasné koordinované závazné stanovisko** zahrnující jednotlivá závazná stanoviska dotčených správních orgánů k ochraně veřejných zájmů, které hájí.

1. ODBOR ROZVOJE MĚSTA A INVESTIC**1.1 Územní plánování****z á v a z n é s t a n o v i s k o**

Městský úřad Česká Třebová, odbor rozvoje města a investic jako orgán územního plánování příslušný podle § 6 odst. 1 písm. e) zákona č. 183/2006 Sb., o územním plánování a stavebním řádu (*stavební zákon*), ve znění zákona č. 225/2017 Sb., dále jen („*stavební zákon*“), přezkoumal podle § 96b odst. 3 *stavebního zákona* z hlediska souladu s politikou územního rozvoje, s územně plánovací dokumentací a z hlediska uplatňování cílů a úkolů územního plánování záměr:

“ČESKÁ TŘEBOVÁ – OBNOVA VODODNÍHO ŘADU – SILNICE I/14 – UL. RIEGROVA I. – ÚSEK UL. SMETANOVA – UL. NA SPLAVĚ”. Předmětem záměru je obnova stávajícího vodovodu včetně domovních přípojek na ul. Riegrova v úseku od křižovatky s ul. Smetanova – ul. Na Splavě v katastrálním území Česká Třebová.

Záměr je přípustný.

Podmínky se nestanovují.

Závazné stanovisko platí dva roky od jeho vydání.

Odůvodnění

Záměr byl předložen orgánu územního plánování k vydání závazného stanoviska na základě žádosti zplnomocněného zástupce stavebníka dne 21. 3. 2021 s těmito podklady:

- Projektová dokumentace zpracovaná společností M Projekt CZ s.r.o., 17. listopadu 1020, 562 01 Ústí nad Orlicí z 03/2021, č. zakázky 21_1014.
- Politika územního rozvoje České republiky, ve znění Aktualizace č. 1, 2, 3 a 5 nabyté účinnosti 11. 9. 2020.
- Zásady územního rozvoje Pardubického kraje vydané Zastupitelstvem Pardubického kraje, ve znění Aktualizace č. 1, 2 a 3 nabyté účinnosti 12. 9. 2020.
- Územní plán Česká Třebová vydaný Zastupitelstvem města dne 15. 6. 2020 usnesením č. 57/2020 a nabytým účinností dne 2. 7. 2020.

Orgán územního plánování přezkoumal záměr podle § 96b odst. 3 *stavebního zákona*, zda je přípustný z hlediska souladu s politikou územního rozvoje a územně plánovací dokumentací a z hlediska uplatňování cílů a úkolů územního plánování, či nikoliv.

Platná Politika územního rozvoje České republiky záměr neřeší. Územní plán Česká Třebová je v souladu s vydanými Zásadami územního rozvoje Pardubického kraje, proto byl záměr posuzován z hlediska souladu se současně platným územním plánem, vydaným dne 15. 6. 2020, který nabyde účinnosti dne 2. 7. 2020. Obnova vodovodu v katastrálním území Česká Třebová je v souladu s platným Územním plánem Česká Třebová i v souladu s relevantními cíli a úkoly územního plánování stanovenými v § 18 a 19 stavebního zákona.

Záměr obnovy vodovodu v ul. Riegrova v úseku od křižovatky s ul. Smetanova po ul. Na Splavě v katastrálním území Česká Třebová se podle platného Územního plánu Česká Třebová nachází v zastavěném území s funkčním využitím DS – plochy dopravní infrastruktury silniční s přípustným využitím „podzemní stavby veřejné technické infrastruktury“ – záměr je tedy z hlediska funkčního využití v souladu s Územním plánem Česká Třebová.

Orgán územního plánování posuzoval navrhovanou obnovu vodovodu v ul. Riegrova v úseku od křižovatky s ul. Smetanova po ul. Na Splavě v katastrálním území Česká Třebová z hlediska naplnění cílů a úkolů územního plánování stanovených v § 18 a 19 stavebního zákona. Zejména vzal v úvahu hospodárné využívání veřejné infrastruktury a vliv na životní prostředí.

Z uvedených důvodů dospěl orgán územního plánování k závěru, že posuzovaný záměr je přípustný.

Platnost závazného stanoviska lze prodloužit, pokud se nezmění podmínky v území.

Závazné stanovisko nepozbývá platnosti:

- a) bylo-li na základě žádosti podané v době jeho platnosti vydáno územní rozhodnutí, společné povolení nebo jiné obdobné rozhodnutí podle jiného zákona a toto rozhodnutí nabylo právní moci,
- b) byla-li na základě návrhu veřejnoprávní smlouvy nahrazující územní rozhodnutí nebo společné povolení podaného v době jeho platnosti uzavřena veřejnoprávní smlouva a tato veřejnoprávní smlouva nabyla účinnosti, nebo
- c) nabyli-li právních účinků územní souhlas nebo společný územní souhlas a souhlas s provedením ohlášeného stavebního záměru vydaný k oznámení stavebního záměru učiněného v době platnosti závazného stanoviska.

2. ODBOR ŽIVOTNÍHO PROSTŘEDÍ

2.1 Odpadové hospodářství

Městský úřad Česká Třebová jako příslušný orgán veřejné správy v oblasti odpadového hospodářství věcně příslušný podle ustanovení § 146 odst. 3 písm. a) zákona č. 541/2020 Sb., o odpadech, ve znění pozdějších předpisů (*dále jen zákon o odpadech*), místně příslušný podle ustanovení § 11 odst. 1 písm. b) správního řádu, v souladu s ustanovením § 149 odst. 1 správního řádu a § 4 odst. 2 písm. a) zákona č. 183/2006 Sb., o územním plánování a stavebním řádu (stavební zákon), ve znění pozdějších předpisů (*dále jen stavební zákon*) vydává

souhlasné závazné stanovisko

k výše uvedenému záměru.

Podmínky závazného stanoviska:

O odpadech vznikajících v průběhu stavby a způsobu jejich odstranění nebo využití bude původcem vedena průběžná evidence o odpadech a způsobech nakládání s nimi v rozsahu stanoveném zákonem o odpadech a prováděcím právním předpisem, kterou investor před závěrečnou prohlídkou stavby předloží odboru životního prostředí Městského úřadu Česká Třebová.

Odůvodnění

Městský úřad Česká Třebová jako dotčený orgán státní správy v oblasti odpadového hospodářství podle ustanovení § 4 odst. 2 stavebního zákona a § 79 odst. 4 zákona o odpadech posoudil žádost a příložené

doklady z hlediska jejich souladu s povinnostmi vyplývajícími ze zákona o odpadech a jeho prováděcích předpisů.

Z předložené projektové dokumentace vyplývá, že během stavby bude dodavatelská společnost, jako původce, předávat odpady výhradně osobě oprávněné k jejich převzetí, která dále zajistí nakládání s odpady v souladu s platnou legislativou.

Projektová dokumentace uvádí, že asfaltové směsi budou primárně vzorkovány a posuzovány na soulad s aktuálně platnou legislativou, aby bylo zřejmé, zda je asfaltová směs vedlejším produktem nebo přestává být odpadem tak, aby bylo možné považovat znovuzískanou asfaltovou směs za vedlejší produkt a nikoliv za odpad.

Vytěžená zemina bude v maximální možné míře využita na prosté terénní úpravy v místě stavby.

Podmínka byla stanovena pro zajištění kontroly skutečného nakládání s odpady během realizace záměru a plnění povinností původce ve smyslu ustanovení § 16 odst. 1 písm. g zákona o odpadech.

Na základě uvedených skutečností správní orgán v oblasti odpadového hospodářství konstatuje, že realizace záměru není v rozporu s platnou legislativou na úseku odpadového hospodářství a že s odpady bude nakládáno v souladu s povinnostmi vyplývajícími ze zákona o odpadech a z jeho prováděcích právních předpisů.

Obsah závazného stanoviska je závazný pro výrokovou část rozhodnutí správního orgánu (stavebního nebo báňského úřadu).

3. ODBOR DOPRAVY A SILNIČNÍHO HOSPODÁŘSTVÍ

Městský úřad v České Třebové jako příslušný silniční správní úřad, který podle § 40 odst. 1, odst. 4 zákona č. 13/1997 Sb., o pozemních komunikacích, ve znění pozdějších předpisů, vykonává státní správu ve věcech silnic II. a III. tříd, místních komunikací a veřejně přístupných účelových komunikací, v souladu s ustanovením § 149 odst. 1 správního řádu a § 4 odst. 2 písm. a) *stavebního zákona* č. 183/2006 Sb., o územním plánování a stavebním řádu (stavební zákon), ve znění pozdějších předpisů vydává

s o u h l a s n é z á v a z n é s t a n o v i s k o

k výše uvedenému záměru.

Odůvodnění

Městský úřad v České Třebové odbor dopravy a silničního hospodářství obdržel žádost odboru rozvoje města a investic, Staré nám. 78, Česká Třebová o vydání závazného stanoviska pro potřebu vydání koordinovaného závazného stanoviska k povolení stavby „Česká Třebová – obnova vodovodního řádu – silnice I/14 - ul. Riegrova I. - úsek ul. Smetanova - ul. Na Splavě, k. ú. Česká Třebová“. V příloze žádosti byla doručena projektová dokumentace.

Městský úřad v České Třebové odbor dopravy a silničního hospodářství jako příslušný silniční správní úřad, který podle § 40 odst. 1, odst. 4 zákona č. 13/1997 Sb., o pozemních komunikacích, ve znění pozdějších předpisů, vykonává státní správu ve věcech silnic II. a III. tříd, místních komunikací a veřejně přístupných účelových komunikací posoudil žádost a přiložené doklady z hlediska jejich souladu s povinnostmi vyplývajícími ze zákona o pozemních komunikacích a jeho prováděcích předpisů. Na základě uvedených skutečností silniční správní úřad konstatuje, že realizace záměru při splnění uvedených podmínek není v rozporu s platnou legislativou na úseku silničního hospodářství.

Obsah závazného stanoviska je závazný pro výrokovou část rozhodnutí správního orgánu.

4. ODBOR VÝSTAVBY

Odbor výstavby Městského úřadu v České Třebové, jako příslušný stavební úřad (dále jen „stavební úřad“) podle § 13 odst. 1 písm. c) zákona č. 183/2006 Sb., o územním plánování a stavebním řádu (stavební zákon),

ve znění pozdějších předpisů (dále jen „stavební zákon“) a jako dotčený orgán příslušný podle § 94j odst. 2 zákona č. 183/2006 Sb., o územním plánování a stavebním řádu (stavební zákon), ve znění pozdějších předpisů (dále jen „stavební zákon“) a § 136 zákona č. 500/2004 Sb., správní řád, ve znění pozdějších předpisů (dále jen „správní řád“) vydává podle § 94j stavebního zákona a § 136 a § 149 odst. 1 a 2 správního řádu k uvedenému záměru

s o u h l a s n é z á v a z n é s t a n o v i s k o .

Záměr je z hlediska ochrany důležitých zájmů v území

p ř í p u s t n ý .

Dotčený orgán podle § 94j odst. 2 stavebního zákona stanoví podmínky pro uskutečnění záměru:

1. Umístění a povolení stavby „Česká Třebová – obnova vodovodního řádu silnice I/14 – ul. Riegrova I. - úsek ul. Smetanova – ul. Na Splavě“ bude respektovat již umístěné a povolené stavby

Odůvodnění

Obecný stavební úřad posoudil předloženou situaci záměru a ochranu důležitých zájmů v území.

Po posouzení těchto zájmů dospěl stavební úřad k závěru, že záměr je možný, za předpokladu respektování stávajících sítí technické infrastruktury, včetně jejich ochranných pásem.

Odůvodnění koordinovaného stanoviska


Městský úřad Česká Třebová obdržel dne 21.03.2021 od společnosti *M Projekt CZ s.r.o., 17. listopadu 1020, 562 01 Ústí nad Orlicí*, žádost o vydání koordinovaného závazného stanoviska k projektové dokumentaci „Česká Třebová – obnova vodovodního řádu – silnice I/14 - ul. Riegrova I. - úsek ul. Smetanova - ul. Na Splavě, k. ú. Česká Třebová“.

Městský úřad Česká Třebová jako místně a věcně příslušný dotčený orgán veřejné správy **souhlasí** s realizací stavby a ve smyslu ustanovení § 4 odst.7 stavebního zákona vydává shora uvedené **souhlasné koordinované závazné stanovisko**, neboť požadavky na ochranu dotčených veřejných zájmů podle jednotlivých zvláštních zákonů nejsou za splnění stanovených podmínek v rozporu s předloženou projektovou dokumentací.

Poučení

Proti tomuto koordinovanému závaznému stanovisku nelze podat samostatné odvolání, neboť podle ustanovení § 149 odst.1 zákona č. 500/2004 Sb., správního řádu, ve znění pozdějších předpisů, není tento úkon samostatným správním rozhodnutím. Odvolání proti obsahu koordinovaného závazného stanoviska lze podat až po vydání samostatného správního rozhodnutí ve věci samé odvoláním proti tomuto správnímu rozhodnutí, v rámci něhož lze napadnout celé koordinované závazné stanovisko nebo jeho část.

**MĚSTSKÝ ÚŘAD
ČESKÁ TŘEBOVÁ**
Odbor rozvoje města a investic
-6-



Ing. Karel Švercl
Vedoucí odboru rozvoje města a investic

Poznámka

1. K uvedenému záměru **byla vydána samostatně** tato závazná stanoviska, sdělení, vyjádření těchto dotčených orgánů v působnosti Městského úřadu Česká Třebová:

- 1.1. Státní památková péče

Sdělení MUCT/5640/2021/RMI/MJA/369 ze dne 13.4.2021.

- 1.2. Odbor dopravy a silničního hospodářství

Rozhodnutí č.j. MUCT/7983/2021/DOP/NER/885-2 ze dne 05.05.2021

2. Uvedený záměr **nevyžaduje vydání závazného stanoviska** těchto dotčených orgánů v působnosti Městského úřadu Česká Třebová:

- 2.1 Státní památkové péče

- 2.2 Ochrany ovzduší

- 2.3 Vodoprávního úřadu

*Uvedený záměr **vyžaduje** v souladu s ustanovením § 55 odst. 1 písm. c) zákona č. 254/2001 Sb., o vodách a o změně některých zákonů (vodní zákon), ve znění pozdějších předpisů (dále jen „vodní zákon“), kdy se jedná o stavbu vodního díla, vydání **společného (územního a stavebního) povolení zdejšího vodoprávního úřadu**. Z toho důvodu vodoprávní úřad nevydává závazné stanovisko podle ustanovení § 104 odst. 9 vodního zákona.*

- 2.4 Ochrany zemědělského půdního fondu

- 2.5 Ochrany přírody a krajiny

- 2.6 Státní správy lesů

Příloha

1. Sdělení státní památkové péče



MĚSTSKÝ ÚŘAD ČESKÁ TŘEBOVÁ

Staré náměstí 78, 560 02 Česká Třebová

VÁŠ DOPIS ZNAČKA: MUCT/5640/2021/RMI/JKO/369
ZE DNE: 21.3.2021
NAŠE ZNAČKA (č. j.): MUCT/5640/2021/RMI/MJA/369
EVIDENČNÍ ZNAK: 058/2021
POČET LISTŮ: 1
POČET PŘÍLOH: -
POČET LISTŮ PŘÍLOH: -
POČET SVAZKŮ PŘÍLOH: -
POČET A DRUH PŘÍLOH: -
V NELISTINNÉ PODOBĚ: -
SPISOVÝ ZNAK: 411.10
SKARTAČNÍ znak/lhůta: A/10
ODBOR/ODDĚLENÍ: Odbor rozvoje města a investic
VYŘIZUJE/TEL.: Ing. Michaela Ježková, 465 500 174
oprávněná úřední osoba
DATUM PODPISU: 13.4.2021

Městský úřad
Odbor rozvoje města a investic
Staré nám. 78
560 02 Česká Třebová

Sdělení pro stavebníka k akci: „Česká Třebová – obnova vodovodního řadu : silnice I/14 – ul. Riegrova I. – úsek ul. Smetanova – ul. Na Splavě“

Městský úřad Česká Třebová, odbor rozvoje města a investic – památková péče, v souladu s § 29 odst. 2 písm. b) zákona č. 20/1987 Sb., o státní památkové péči, ve znění pozdějších předpisů (dále jen „památkový zákon“) sděluje, že **nemá připomínky k výše uvedené akci** dle předložené projektové dokumentace vypracované firmou M Projekt CZ s.r.o., 17. listopadu 1020, 562 01 Ústí nad Orlicí, IČO 035 08 544, hlavní projektant: Ing. Miloš Popelář, číslo autorizace: ČKAIT IV00 0701003, obor autorizace: stavby vodního hospodářství a krajinného inženýrství, datum 03/2021.

Upozorňujeme však, že stavba bude prováděna na území s archeologickými nálezy, ve smyslu ustanovení § 22 zákona č. 20/1987 Sb., o státní památkové péči, v platném znění (dále jen „památkový zákon“). Stavební činnost na území s archeologickými nálezy řeší § 22 odst. 2 a § 23 památkového zákona. Doklad o dodržení tohoto ustanovení bude požadován při kolaudaci. Za nedodržení této oznamovací povinnosti může být, podle § 39 památkového zákona, uložena krajským úřadem pokuta až do výše Kč 4.000.000,-.

Ing. Karel Švercl
vedoucí odboru
rozvoje města a investic

MĚSTSKÝ ÚŘAD
ČESKÁ TŘEBOVÁ
Odbor rozvoje města a investic
-5-

Za správnost : ing. Michaela Ježková



V Pardubicích dne 21.5.2021

Č.j. RSD-322679/2021-1 /38200/3/Hla

Vaše značka :

Vyřizuje : Hana Hlaváčková

Tel.: 466 046 542, 725 042 521

M Projekt CZ s.r.o.

17. listopadu 1020

562 01 Ústí nad Orlicí

Věc: Souhlas vlastníka a majetkového správce silnice I/14 k umístění inženýrských sítí

Ředitelství silnic a dálnic ČR, jako právnická osoba, oprávněná na základě rozhodnutí Ministerstva dopravy a spojů ČR ze dne 28.6.2001, č.j. 24060/01-410 hospodařit se silnicemi I. třídy, které jsou dle § 9 odst. 1 zákona č. 13/1997 Sb., v platném znění ve vlastnictví státu, vydává ve smyslu § 25, odst. 6, písm. „d“/ zákona č. 13/1997 Sb. o pozemních komunikacích, ve znění pozdějších změn a doplňků

souhlas vlastníka - umístění inženýrských sítí

do stavby silnice / silničního pozemku

Stavba: Česká Třebová – obnova vodovodního řádu – silnice I/14 – ul. Riegrova I. – úsek ul. Smetanova – ul. Na Splavě, k.ú. Česká Třebová
Investor: Vodárenská společnost Česká Třebová, s.r.o., Kozlovská 1733, 560 02 Česká Třebová
Silnice : I/14 na p.č. 3373/1, 3380/1, 3380/7
Druh zásahu: podélné uložení, příčný překop a přípojky
Místo: Česká Třebová, ul. Riegrova, úsek ul. Smetanova - ul. Na Splavě. k.ú. Česká Třebová

Jedná se o podélné uložení do silnice pro stavbu „Česká Třebová – obnova vodovodního řádu – silnice I/14 – ul. Riegrova I. – úsek ul. Smetanova – ul. Na Splavě, k.ú. Česká Třebová“, podélným uložení a příčným překopem – výkopem.

Nedílnou přílohou tohoto souhlasu jsou tabulky zásahů přiloženy projektantem k žádosti o souhlas s umístěním IS. Z této skutečnosti budou dle Metodického pokynu ŘSD uloženy investorovi stavby náhrady dle druhu a velikosti zásahů do silnice I/14.

ŘSD ČR, Správa Pardubice souhlasí s umístěním za těchto podmínek:

- Předmětný úsek prošel opravou živichých vrstev v rámci stavby „I/14 Česká Třebová – průtah, 2. etapa, OŽK“. Stavba bude 60 měsíců v záruce. V záruční době nelze provádět stavební práce v novém povrchu.
- Stavba vodovodního řádu může být provedena po skončení záruční lhůty stavby, tj. cca v roce 2025.
- ŘSD požaduje provedení stavby příčných protlaků bez narušení krytu vozovky.
- investor odpovídá za bezpečný provoz v místě zásahu do silničního tělesa do protokolárního předání ŘSD ČR, Správa Pardubice. Stavební práce bude provádět dodavatel, který má zkušenosti s prováděním stavebních prací na silnicích I. třídy a který absolvoval školení BOZP při provádění prací na dálnicích a silnicích I. třídy.
- Volná část vozovky (mimo dočasný zábor pro provádění stavebních prací) silnice I/14 nesmí být využívána pro skladování jakéhokoliv materiálu nebo pro odstavování mechanizace

- Stavební práce v silničním pozemku a stavbě silnice nebudou prováděny během zimního období, t.j. (listopad – březen)
- Žadatel odpovídá za bezpečný provoz v místě zásahu do silničního tělesa do protokolárního předání ŘSD ČR, Správa Pardubice
- Výše finančních náhrad se řídí dle Metodického pokynu ŘSD ČR platných pro aktuální rok realizace. Finanční náhrady jsou každoročně aktualizovány.
- Dopravní značení bude projednáno s Policií ČR – DI Ústí nad Orlicí, stanovení dopravního značení provede na žádost zhotovitele silniční správní úřad – Krajský úřad Pce kraje, ODSH Pardubice
- V případě realizace protlaku bude chránička vyvedena na úroveň startovacích jam, min. hloubka uložení v silničním pozemku (pod stavbou silnice) 130 cm (vrchní líc chráničky)
- **Rozhodnutí o zvláštním užívání silnice – umístění sítě** (před vydáním územního rozhodnutí) musí vydat silniční správní úřad – Krajský úřad Pardubického kraje, odbor dopravy a silničního hospodářství, Pardubice 530 02
- Před realizací stavby vyzve investor stavby ŘSD ČR, Správu Pardubice k uzavření smlouvy o budoucí smlouvě o zřízení věcného břemene. Uložení do stavby silnice je zpoplatněno dle platné metodiky ŘSD ČR v aktuálním období. **Bez potvrzení této smlouvy a zaplacení stanovené náhrady nebude ze strany ŘSD ČR, Správy Pardubice vydán souhlas k provádění stavebních prací.**
- Před vlastním prováděním stavebních prací požádá investor, případně zhotovitel ŘSD ČR o vydání souhlasu s prováděním stavebních prací dle § 25, odst. 6, písm c) zákona č. 13/1997 Sb. Žádost o vydání souhlasu bude obsahovat všechny náležitosti dle přiloženého vzoru „žádosti“ a bude doložen snímek pozemkové mapy (musí obsahovat parc. číslo dotčeného silničního pozemku) a údaje o dotčeném pozemku od příslušného Katastrálního úřadu.
- Na základě vydaného souhlasu ŘSD ČR s **prováděním stavebních prací** bude požádán silniční správní úřad – Krajský úřad, odbor dopravy a SH Pardubice o povolení zvláštního užívání silnice – **provádění stavebních prací** (§ 25, odst. 6 písm „c“). Vlastní stavební práce budou zahájeny po nabytí právní moci tohoto rozhodnutí.
- Tento souhlas ŘSD ČR, jako vlastníka komunikace je možné použít pro účely územního rozhodnutí a má platnost 2 roky.

Mgr. Marta Holická
pověřená řízením provozního úseku



Na vědomí:

336

Krajský úřad PK, p. Kyncl, Komenského nám. 125, 53002 Pardubice

Korespondenční adresa : Ředitelství silnic a dálnic ČR, Správa Pardubice
Hlaváčova 902, 530 02 Pardubice

- >>> --- >>> 6.2921 stáv. kanaliz.
 - - - - - 6.3322 stáv. kan. při
 --- >>> --- 6.3422 stáv. NTL pl
 --- >>> --- 6.3522 stáv. STL pl
 --- >>> --- 6.7022 stáv. VTL pl
 --- >>> --- 6.7025 stáv. plynovc.
 --- >>> --- 6.5222 stáv. sděl. sř
 --- >>> --- 6.6022 stáv. sděl. sř
 --- >>> --- 6.6122 stáv. prim. rc
 --- >>> --- 6.6125 sdělovací ka
 --- >>> --- 6.6222 stáv. venk. s
 --- >>> --- 6.6225 stáv. venk. s
 --- >>> --- 6.6225 stáv. venk. s
 --- >>> --- 6.6225 stáv. venk. s
 --- >>> --- 6.6225 stáv. venk. sil. VVN vedení podz.
 --- >>> --- 6.6225 stáv. venk. sil. VVN vedení nadz.
 --- >>> --- 6.6225 stáv. venk. sil. NN vedení veř. osvětlení podz.
 --- >>> --- 6.6225 stáv. venk. sil. NN vedení místní rozhlas podz.
 --- >>> --- 6.5922 Česká Třebová, UNIFIKACE 35 kV – 1. et.
 --- >>> --- 6.5922 hranice ochranného pásma silnice
 --- CSD.. --- CSD.. hranice ochranného pásma ČD
 --- navrhovaný vodovod
 --- navrhovaná vodovodní přípojka
 --- navrhované objekty vodovodu
 --- hranice výkopu
 --- hranice ochranného pásma vodovodu
 pro veřejnou potřebu dle zákona č. 274/2001 Sb.
 označení parcelního čísla pozemku dotčeného stavbou
 nebo ochranným pásmem (pozemek v majetku Město Česká Třebová,
 Staré náměstí 78, 560 02 Česká Třebová)
 označení parcelního čísla pozemku dotčeného stavbou
 nebo ochranným pásmem (pozemek v majetku Ředitelství silnic a dálnic ČR,
 Na Pankráci 546/56, Nusle, 140 00 Praha 4)
 --- hranice pásma 50 m od vodovodu k příp. lesním pozemkům
 dle zákona č. 289/1995 Sb.

SOUHLAS VLASTNÍKA POZEMKU S PROVEDENÍM STAVBY

(doklad o tom, že stavebník má k pozemku právo provést stavbu dle § 184a zákona č. 183/2006 Sb., o územním plánování a stavebním řádu (stavební zákon), ve znění pozdějších předpisů)

Vlastník dotčeného pozemku / dotčených pozemků v k.ú. Česká Třebová (okres Ústí nad Orlicí); 621757

P. číslo:

3380/4; 3380/5; 3380/6;
3373/1; 3380/1; 3380/7

Vlastnické právo, jiné oprávnění
Česká republika
Ředitelství silnic a dálnic ČR
Na Pankráci 546/56,
14000 Praha 4 Nusle

tímto jednoznačně vydává souhlas stavebníkovi s provedením stavby inženýrské sítě v souladu s tímto situačním výkresem

Dne 21.5.2021

Podpis


ŘEDITELSTVÍ SILNIC A DÁLNIC ČR
SPRÁVA PARDUBICE
Hlavčova 902
530 02 Pardubice

SOUHLASÍME

Upozornění:

Před zahájením stavebních prací je nutno vytýčit veškeré inženýrské sítě !!!
Zakreslené trasy podzemních sítí jsou pouze orientační !!!
Při provádění zemních prací je třeba dodržovat příslušné ČSN, respektovat ochranná pásma zařízení dle zákonů č. 458/2000, 127/2005 a 274/2001 Sb.
a vyjádření správců inženýrských sítí.



Odp. projektant:	Ing. M. Popelář	Projektant:	B. Štěpánek, DiS.	M Projekt CZ  s.r.o.	
Kraj:	Pardubický	CAD:	MicroStation	17. listopadu 1020 562 01 Ústí nad Orlicí	
pMěÚ:	Česká Třebová	Městský úřad:	Česká Třebová	Formát:	8 /A4
Investor:	Vodárenská společnost Česká Třebová, s.r.o., Kozlovská 1733, 560 02 Česká Třebová			Datum:	03 /21
Akce:	ČESKÁ TŘEBOVÁ – OBNOVA VODOVODNÍHO ŘÁDU – SILNICE I/14 – UL. RIEGEROVA I – ÚSEK UL. SMETANOVA – UL. NA SPLAVĚ K. Ú. ČESKÁ TŘEBOVÁ			Stupeň:	DPS
				Měřítko:	1:500
				Číslo. zak.:	21_1014
Obsah:	Situace stavby vodovodu na podkladu katastrální mapy			Číslo:	C.4