

OPTIMA

spol. s r.o.

PROJEKTOVÁ, INŽENÝRSKÁ A STAVEBNÍ ČINNOST

SEZNAM PŘÍLOH

1. Vyjádření ČEZ Distribuce, a.s.
2. Vyjádření ČEZ Telco Pro Services, a.s.
3. Vyjádření spol. CETIN, a.s.
4. Vyjádření GasNet, s.r.o.
5. Vyjádření Coma Polička, s.r.o.
6. Vyjádření T Mobile ČR, a.s.
7. Závazné stanovisko MO ČR
8. Vyjádření ORVOS Č. Třebová, s.r.o.
9. Vyjádření Vodafone ČR, a.s.
10. Vyjádření TEZA Č. Třebová, s.r.o.
11. Vyjádření Eko Bi Č. Třebová, s.r.o.
12. Vyjádření Tlapnet Praha, s.r.o.
13. Vyjádření Kabelové televize CZ Č. Třebová, s.r.o.

Kreslil:				
Zpracoval:	Šejnoha J.			
Zodp. projektant:	Šejnoha J.			
Technická kontrola:	Ing. Shejbal B.			
Hlavní projektant:	Ing. Shejbal B.			
Kraj: Pardubický	Okres: Ústí nad Orlicí	Obec: ČESKÁ TŘEBOVÁ		
Investor: MĚSTO ČESKÁ TŘEBOVÁ			Stupeň:	DSP
Akce: OPRAVA CHODNÍKU UL. NA STROUZE V ČESKÉ TŘEBOVÉ			Arch. č.:	3583
			Zak. č.:	4255-17-3
			Datum	7/2017
Objekt:			Formát:	A4
Obsah:	DOKLADOVÁ ČÁST		Měřítko:	Č. výkresu: F

ŽADATEL

OPTIMA, spol. s r.o.

NAŠE ZNAČKA
0100745528VYŘÍZENO DNE
17.05.2017**Sdělení o existenci energetického zařízení v majetku společnosti ČEZ Distribuce, a. s., pro akci:
Oprava chodníku ul. Na Strouze v České Třebové**

Vážený zákazníku,

dovolujeme si reagovat na Vaši žádost číslo 0100745528 ze dne 17.05.2017 sdělení o existenci energetického zařízení v majetku společnosti ČEZ Distribuce, a. s., ve Vámi vymezeném zájmovém území.

V majetku ČEZ Distribuce, a. s., se na Vámi uvedeném zájmovém území nachází nebo ochranným pásmem zasahuje energetické zařízení typu:

	síť NN	síť VN	síť VVN
Podzemní síť	střet	střet	
Nadzemní síť			
Stanice			

Energetické zařízení je chráněno ochranným pásmem podle § 46 zákona č. 458/2000 Sb., o podmínkách podnikání a o výkonu státní správy v energetických odvětvích a o změně některých zákonů (energetický zákon), ve znění pozdějších předpisů. Přibližný průběh tras energetických zařízení zasíláme v příloze k tomuto dopisu. Dovolujeme si upozornit, že v trase kabelového vedení může být uloženo několik kabelů.

V případě, že uvažovaná akce nebo činnost zasáhne do ochranného pásma nadzemních vedení nebo trafostanic, popř. bude po vytyčení zjištěno, že zasahuje do ochranného pásma podzemních vedení, je nutné písemně požádat společnost ČEZ Distribuce, a. s., o souhlas s činností v ochranném pásmu (formulář je k dispozici na www.cezdistribuce.cz v části Formuláře / Činnosti v ochranných pásmech, kontaktní údaje pro podání Vaší žádosti naleznete v zápatí). Jestliže uvažovaná akce vyvolá potřebu dílčí změny trasy vedení nebo přemístění některých prvků energetického zařízení, je nutné včas společnost ČEZ Distribuce, a. s., požádat o přeložku zařízení podle § 47 energetického zákona. Dovolujeme si Vás rovněž upozornit, že v zájmovém území se může nacházet taktéž energetické zařízení, které není v majetku společnosti ČEZ Distribuce, a. s.

V případě existence podzemních energetických zařízení je povinností stavebníka alespoň čtrnáct dní před započatím zemních prací požádat o tzv. vytyčení. Kontaktní údaje pro podání žádosti naleznete na www.cezdistribuce.cz v části Kontakty.

Pokud dojde k obnažení kabelového vedení nebo k poškození energetického zařízení, nahlašte nám prosím tuto skutečnost bezodkladně jako poruchu na bezplatnou linku 800 850 860.

Toto sdělení je platné do 17.11.2017 a je jedním z podkladů pro zpracování projektové dokumentace, pokud je taková dokumentace zpracovávána. Toto sdělení však nenahrazuje vyjádření provozovatele distribuční soustavy k projektové dokumentaci pro územní nebo stavební řízení, k připojení nového odběru, zdroje elektrické energie nebo k navýšení rezervovaného příkonu a výkonu a mimo havárií ani souhlas s činností v ochranném pásmu.

ČEZ Distribuce, a. s.

Děčín, Děčín IV-Podmokly, Teplická 874/8, PSČ 405 02 | IČ: 24729035, DIČ: CZ24729035 |
zapsaná v obchodním rejstříku vedeném u Krajského soudu v Ústí nad Labem, sp. zn. B 2145 |
e-mail: info@cezdistribuce.cz, www.cezdistribuce.cz |
zasílací adresa: ČEZ Distribuce, a. s., Plzeň, Guldenerova 2577/19, PSČ 326 00

V souvislosti s výše uvedeným si Vás dovoluujeme upozornit, že uvedené sdělení včetně jeho příloh obsahuje skutečnosti tvořící obchodní tajemství společnosti ČEZ Distribuce, a. s. Poskytnuté informace jsou dále také důvěrnými informacemi a obchodně citlivými informacemi společnosti ČEZ Distribuce, a. s. Z výše uvedených důvodů si Vás proto společnost ČEZ Distribuce, a. s., dovoluje upozornit, že s poskytnutými informacemi je potřeba nakládat dle platných právních předpisů, v opačném případě se vystavujete postihu ve smyslu platné právní úpravy. V této souvislosti si Vás dále dovoluujeme upozornit, že požadované informace nesmí být předány, sděleny, využity, zpřístupněny, či jiným způsobem postoupeny na jakoukoli třetí osobu bez předchozího prokazatelného souhlasu společnosti ČEZ Distribuce, a. s. Informace o existenci sítí mohou být využity pouze pro účel, pro který byly vyžádány.

S pozdravem



z pověření POVIŘDA/94/0118/2014
Ing. Zbyněk Businský
Vedoucí odboru Správa dat o sítí
ČEZ Distribuce, a. s.

Přílohy

1. Situační výkres zájmového území
2. Podmínky pro provádění činností v ochranných pásmech energetických zařízení

















Platí pouze se sdělením číslo 0100745528.

Zakreslené polohy zařízení v příloze jsou pouze informativní.

Situační výkres zájmového území (klad mapových listů)



Není-li zobrazena katastrální mapa, zadejte žádost znovu. Katastrální mapa je generována prostřednictvím externí WMS služby, jejíž provoz nezajišťuje společnost ČEZ Distribuce, a. s.

LEGENDA	
	Podzemní vedení NN do 1kV
	Nadzemní vedení NN do 1kV
	Podzemní vedení VN do 35 kV
	Nadzemní vedení VN do 35 kV
	Podzemní vedení VVN 110kV
	Nadzemní vedení VVN 110kV
	NN přívod odběratele
	Cizí energetické vedení
	Zájmové území
	Stanice do 52 kV - stožárová
	Stanice do 52 kV - zděná
	Transformovna (nad 52 kV)
	Probíhající investice ČEZ Distribuce
	Stanice ČEZ Distribuce ve výstavbě
	Zařízení ČEZ Distribuce ve výstavbě
	Hranice katastrálního území

Platí pouze se sdělením číslo 0100745528.

Zakreslené polohy zařízení v příloze jsou pouze informativní.

Situační výkres - list 1



Není-li zobrazena katastrální mapa, zadejte žádost znovu. Katastrální mapa je generována prostřednictvím externí WMS služby, jejíž provoz nezajišťuje společnost ČEZ Distribuce, a. s.

Platí pouze se sdělením číslo 0100745528.

Zakreslené polohy zařízení v příloze jsou pouze informativní.

Situační výkres - list 2



Není-li zobrazena katastrální mapa, zadejte žádost znovu. Katastrální mapa je generována prostřednictvím externí WMS služby, jejíž provoz nezajišťuje společnost ČEZ Distribuce, a. s.

PODMÍNKY PRO PROVÁDĚNÍ ČINNOSTÍ V OCHRANNÝCH PÁSMECH PODZEMNÍCH VEDENÍ

Ochranné pásmo podzemních vedení elektrizační soustavy do 110 kV včetně a vedení řídící, měřicí a zabezpečovací techniky je stanoveno v § 46, odst. (5), Zák. č. 458/2000 Sb., tj. zákona o podmínkách podnikání a o výkonu státní správy v energetických odvětvích a o změně některých zákonů (energetický zákon), ve znění pozdějších předpisů (dále jen "energetický zákon"), a činí 1 metr po obou stranách krajního kabelu kabelové trasy, nad 110 kV činí 3 metry po obou stranách krajního kabelu.

V ochranném pásmu podzemního vedení je podle § 46 odst. (8) a (10) energetického zákona zakázáno:

- a) zřizovat bez souhlasu vlastníka těchto zařízení stavby či umisťovat konstrukce a jiná podobná zařízení, jakož i uskláňovat hořlavé a výbušné látky,
 - b) provádět bez souhlasu vlastníka zemní práce,
 - c) provádět činnosti, které by mohly ohrozit spolehlivost a bezpečnost provozu těchto zařízení nebo ohrozit život, zdraví či majetek osob,
 - d) provádět činnosti, které by znemožňovaly nebo podstatně znesnadňovaly přístup k těmto zařízením,
 - e) vysazovat trvalé porosty a přejíždět vedení těžkými mechanismy.
- Pokud stavba nebo stavební činnost zasahuje do ochranného pásma podzemního vedení, je třeba požádat o písemný souhlas vlastníka nebo provozovatele tohoto zařízení na základě § 46, odst. (8) a (11) energetického zákona.

V ochranných pásmech podzemních vedení je třeba dále dodržovat následující podmínky:

1. Dodavatel prací musí před zahájením prací zajistit vytyčení podzemního zařízení a prokazatelně seznámit pracovníky, jichž se to týká, s jejich polohou a upozornit na odchylky od výkresové dokumentace.
2. Výkopové práce do vzdálenosti 1 metr od osy (krajního) kabelu musí být prováděny ručně. V případě provedení sond (ručně) může být tato vzdálenost snížena na 0,5 metru.
3. Zemní práce musí být prováděny v souladu s ČSN 73 6133 Návrh a provádění zemního tělesa pozemních komunikací a při zemních pracích musí být dodrženo Nařízení vlády č. 591/2006 Sb., bližších minimálních požadavcích na bezpečnost a ochranu zdraví při práci na staveništích.
4. Místa křížení a souběhy ostatních zařízení se zařízeními energetiky musí být vyprojektovány a provedeny zejména dle ČSN 73 6005, ČSN EN 50 341-1,2, ČSN EN 50341-3-19, ČSN EN 50423-1, ČSN 33 2000-5-52 a PNE 33 3302.
5. Dodavatel prací musí oznámit příslušnému provozovateli distribuční soustavy zahájení prací minimálně 3 pracovní dny předem.
6. Při potřebě přejíždění trasy podzemních vedení vozidly nebo mechanismy je třeba po dohodě s provozovatelem provést dodatečnou ochranu proti mechanickému poškození.
7. Je zakázáno manipulovat s obnaženými kabely pod napětím. Odkryté kabely musí být za vypnutého stavu řádně vyvěšeny, chráněny proti poškození a označeny výstražnou tabulkou dle ČSN ISO 3864.
8. Před záhozem kabelové trasy musí být provozovatel kabelu vyzván ke kontrole uložení. Pokud tato organizace provádějící zemní práce neprovede, vyhrazuje si provozovatel distribuční soustavy právo nechat inkriminované místo znovu odkryt.
9. Při záhozu musí být zemina pod kabely řádně udusána, kabely zapískovány a provedeno krytí proti mechanickému poškození.
10. Bez předchozího souhlasu je zakázáno snižovat nebo zvyšovat vrstvu zeminy nad kabelem.
11. Každé poškození zařízení provozovatele distribuční soustavy musí být okamžitě nahlášeno na Kontaktní bezplatnou linku ČEZ Distribuce 800 850 860, která je Vám k dispozici 24 hodin denně, 7 dní v týdnu.
12. Ukončení stavby musí být neprodleně ohlášeno příslušnému provoznímu útvaru.
13. **Po dokončení stavby provozovatel distribuční soustavy nesouhlasí s vyhlášením ochranného pásma nových rozvodů, které jsou budovány, protože se již jedná o práce v ochranném pásmu zařízení provozovatele distribuční soustavy. Případné opravy nebo rekonstrukce na svém zařízení nebude provozovatel distribuční soustavy provádět na výjimku z ochranného pásma nebo na základě souhlasu s činností v tomto pásmu.**

Případné nedodržení uvedených podmínek bude řešeno příslušným stavebním úřadem nebo nahlášeno Energetickému regulačnímu úřadu jako správní delikt ve smyslu příslušného ustanovení energetického zákona spočívající v porušení zákazu provádět činnosti v ochranných pásmech dle § 46 uvedeného zákona.

PODMÍNKY PRO PROVÁDĚNÍ ČINNOSTÍ V OCHRANNÝCH PÁSMECH NADZEMNÍCH VEDENÍ

Ochranné pásmo nadzemního vedení podle § 46, odst. (3), Zák. č. 458/2000 Sb., tj. zákona o podmínkách podnikání a o výkonu státní správy v energetických odvětvích a o změně některých zákonů (energetický zákon), ve znění pozdějších předpisů (dále jen "energetický zákon") je souvislý prostor vymezený svislými rovinami vedeními po obou stranách vedení ve vodorovné vzdálenosti měřené kolmo na vedení, které činí od krajního vodiče vedení na obě jeho strany.

a) u napětí nad 1 kV a do 35 kV včetně

- pro vodiče bez izolace 7 metrů (resp. 10 metrů u zařízení postaveného do 31. 12. 1994, vyjma lesních průseků, kde rozsah ochranného pásma i do uvedeného data činí 7 metrů),
- pro vodiče s izolací základní 2 metry,
- pro závěsná kabelová vedení 1 metr;

b) u napětí nad 35 kV do 110 kV včetně

- pro vodiče bez izolace 12 metrů (resp. 15 metrů u zařízení postaveného do 31. 12. 1994),
- pro vodiče s izolací základní 5 metrů

Poznámka: Nadzemní vedení nízkého napětí (do 1 kV) není chráněno ochranným pásmem. Při činnostech prováděných v jeho blízkosti (práce v blízkosti) je nutné dodržet vzdálenosti dané ČSN EN 50110-1 ed. 2.

V ochranném pásmu nadzemního vedení je podle § 46 odst. (8) a (9) energetického zákona zakázáno:

1. zřizovat bez souhlasu vlastníka těchto zařízení stavby či umisťovat konstrukce a jiná podobná zařízení, jakož i uskladňovat hořlavé a výbušné látky,
2. provádět bez souhlasu vlastníka zemní práce,
3. provádět činnosti, které by mohly ohrozit spolehlivost a bezpečnost provozu těchto zařízení nebo ohrozit život, zdraví či majetek osob,
4. provádět činnosti, které by znemožňovaly nebo podstatně znesnadňovaly přístup k těmto zařízením,
5. vysazovat chmelnice a nechávat růst porosty nad výšku 3 metry.

Pokud stavba nebo stavební činnost zasahuje do ochranného pásma nadzemního vedení, je třeba požádat o písemný souhlas vlastníka nebo provozovatele tohoto zařízení na základě § 46, odst. (8) a (11) energetického zákona.

V ochranných pásmech nadzemních vedení je třeba dále dodržovat následující podmínky:

1. Při pohybu nebo pracích v blízkosti elektrického vedení vysokého napětí se nesmí osoby, předměty, prostředky nemající povahu jeřábu přiblížit k živým částem - vodičům blíže než 2 metry (dle ČSN EN 50110-1).
2. Jeřáby a jim podobná zařízení musí být umístěny tak, aby v kterékoli poloze byly všechny jejich části mimo ochranné pásmo vedení, a musí být zamezeno vymrštění lana.
3. Je zakázáno stavět budovy nebo jiné objekty v ochranných pásmech nadzemních vedení vysokého napětí.
4. Je zakázáno, provádět veškeré pozemní práce, při kterých by byla narušena stabilita podpěrných bodů - sloupů nebo stožárů.
5. Je zakázáno upevňovat antény, reklamy, ukazatele apod. pod, přes nebo přímo na stožáry elektrického vedení.
6. Dodavatel prací musí prokazatelně seznámit své pracovníky, jichž se to týká s ČSN EN 50110-1.
7. Pokud není možné dodržet body č. 1 až 4, je možné požádat příslušný provozní útvar provozovatele distribuční soustavy o další řešení (zajištění odborného dohledu pracovníka s elektrotechnickou kvalifikací dle Vyhlášky č. 50/1978 Sb., vypnutí a zajištění zařízení, zaizolování živých částí apod.), pokud nejsou tyto podmínky již součástí jiného vyjádření ke konkrétní stavbě.
8. V případě požadavku na vypnutí zařízení po nezbytnou dobu provádění prací je nutné požádat minimálně 2 měsíce před požadovaným termínem. V případě vedení nízkého napětí je možné též požádat o zaizolování části vedení.

Případné nedodržení uvedených podmínek bude řešeno příslušným stavebním úřadem nebo nahlášeno Energetickému regulačnímu úřadu jako správní delikt ve smyslu příslušného ustanovení energetického zákona, spočívající v porušení zákazu provádět činnosti v ochranných pásmech dle § 46 uvedeného zákona.



PODMÍNKY PRO PROVÁDĚNÍ ČINNOSTÍ V OCHRANNÝCH PÁSMECH ELEKTRICKÝCH STANIC

Ochranné pásmo elektrické stanice je stanoveno v § 46, odst. (6), Zák. č. 458/2000 Sb., tj. zákona o podmínkách podnikání a o výkonu státní správy v energetických odvětvích a o změně některých zákonů (energetický zákon), ve znění pozdějších předpisů (dále jen "energetický zákon") a je vymezeno svislými rovinami vedenými ve vodorovné vzdálenosti:

- a) u venkovních el. stanic a dále stanic s napětím větším než 52 kV v budovách 20 metrů od oplocení nebo od vnějšího líce obvodového zdíva,
- b) u stožárových elektrických stanic a věžových stanic s venkovním přívodem s převodem napětí z úrovně nad 1 kV a menší než 52 kV na úroveň nízkého napětí 7 m od vnější hrany půdorysu stanice ve všech směrech,
- c) u kompaktních a zděných el. stanic s převodem napětí z úrovně nad 1 kV a menší než 52 kV na úroveň nízkého napětí 2 metry od vnějšího pláště stanice ve všech směrech,
- d) u vestavěných el. stanic 1 metr od obestavění.

V ochranném pásmu elektrické stanice je podle § 46 odst. (8) a (10) energetického zákona zakázáno:

1. zřizovat bez souhlasu vlastníka těchto zařízení stavby či umisťovat konstrukce a jiná podobná zařízení, jakož i uskladňovat hořlavé a výbušné látky,
2. provádět bez souhlasu vlastníka zemní práce,
3. provádět činnosti, které by mohly ohrozit spolehlivost a bezpečnost provozu těchto zařízení nebo ohrozit život, zdraví či majetek osob,
4. provádět činnosti, které by znemožňovaly nebo podstatně znesnadňovaly přístup k těmto zařízením.

Pokud stavba nebo stavební činnost zasahuje do ochranného pásma elektrické stanice, je třeba požádat o písemný souhlas vlastníka nebo provozovatele tohoto zařízení na základě § 46, odst. (8) a (11) energetického zákona.

V ochranném pásmu elektrické stanice je dále zakázáno provádět činnosti, které by mohly mít za následek ohrožení bezpečnosti a spolehlivosti provozu stanice nebo zmenšující či podstatně znesnadňující její obsluhu a údržbu a to zejména:

5. provádět výkopové práce ohrožující zaústění podzemních vedení vysokého a nízkého napětí nebo stabilitu stavební části el. stanice (viz podmínky pro činnosti v ochranných pásmech podzemního vedení),
6. skladovat či umisťovat předměty bránící přístupu do elektrické stanice nebo k rozvaděčům vysokého nebo nízkého napětí,
7. umisťovat antény, reklamy, ukazatele apod.,
8. zřizovat oplocení, které by znemožnilo obsluhu el. stanice.

Případné nedodržení uvedených podmínek bude řešeno příslušným stavebním úřadem nebo nahlášeno Energetickému regulačnímu úřadu jako správní delikt ve smyslu příslušného ustanovení energetického zákona spočívající v porušení zákazu provádět činnosti v ochranných pásmech dle § 46 uvedeného zákona.



ŽADATEL

OPTIMA, spol. s r.o.

NAŠE ZNAČKA
0200598933

VYŘIZUJE / LINKA
841 842 843

VYŘÍZENO DNE
17.05.2017

Sdělení o existenci komunikačního vedení společnosti Telco Pro Services, a. s.

Název akce: **Oprava chodníku ul. Na Strouze v České Třebové**

Účel: **Stavební řízení**

Vážený zákazníku,
dovolujeme si reagovat na Vaši žádost číslo 0200598933 ze dne 17.05.2017, která se týkala sdělení o existenci komunikačního zařízení na Vámi určeném zájmovém území.

Dle vědomí společnosti Telco Pro Services, a. s., se na Vámi vymezeném zájmovém území:
nenachází komunikační zařízení v majetku společnosti Telco Pro Services, a. s.

Zároveň si Vás dovoluujeme upozornit, že není vyloučeno, že se ve Vámi vymezeném zájmovém území nachází jiné zařízení, které není v majetku společnosti Telco Pro Services, a. s.

Toto sdělení je platné do 17.05.2018.

V souvislosti s výše uvedeným si Vás dovoluujeme upozornit, že sdělení o existenci či neexistenci sítí představuje skutečnosti tvořící obchodní tajemství společnosti Telco Pro Services, a. s. Poskytnuté informace jsou dále také důvěrnými informacemi společnosti Telco Pro Services, a. s. Z výše uvedených důvodů si Vás proto společnost Telco Pro Services, a. s., dovoluje upozornit, že s poskytnutými informacemi je potřeba nakládat dle platných právních předpisů, v opačném případě se vystavujete postihu ve smyslu platné právní úpravy. V této souvislosti si Vás dovoluujeme rovněž upozornit, že požadované informace nesmí být předány, sděleny, využity, zpřístupněny, či jiným způsobem postoupeny na jakoukoli třetí osobu bez předchozího prokazatelného souhlasu společnosti Telco Pro Services, a. s. Informace o existenci sítí mohou být využity pouze pro účel, pro který byly vyžádány.

S pozdravem



Telco Pro Services, a. s.
Duhová 1531/3
140 00 Praha 4
IČ: 291 48 278
(16)

Jiří Cimpel

Telco Pro Services, a. s.

Přílohy

Situační výkres zájmového území



Platí pouze se sdělením číslo 0200598933.

Zakreslené polohy zařízení v příloze jsou pouze informativní.

Situační výkres zájmového území



LEGENDA

- | | |
|---------------------------|-----------------------------|
| Nadzemní optické vedení | Radioreléový spoj vzduch |
| Podzemní optické vedení | Zájmové území |
| Nadzemní metalické vedení | Hranice katastrálního území |
| Podzemní metalické vedení | |

**VYJÁDRĚNÍ O EXISTENCI SÍTĚ ELEKTRONICKÝCH KOMUNIKACÍ
A VŠEOBECNÉ PODMÍNKY OCHRANY SÍTĚ ELEKTRONICKÝCH KOMUNIKACÍ
SPOLEČNOSTI Česká telekomunikační infrastruktura a.s.**

vydané podle § 101 zákona č. 127/2005 Sb., o elektronických komunikacích a o změně některých souvisejících zákonů (zákon o elektronických komunikacích), ve znění pozdějších předpisů a § 161 zákona č. 183/2006 Sb., o územním plánování a stavebním řádu (stavební zákon) či dle dalších příslušných právních předpisů

Číslo jednací: 614850/17

Číslo žádosti: 0117 881 665

Důvod vydání Vyjádření: Stavební řízení

Platnost tohoto Vyjádření končí dne: 16. 5. 2019.

Žadatel	OPTIMA, spol. s r.o.	
Stavebník	OPTIMA, spol. s r.o.	
Název akce	Oprava chodníku ul. Na Strouze v České Třebové	
Zájmové území	Okres	Ústí nad Orlicí
	Obec	Česká Třebová
	Kat. území / č. parcely	Česká Třebová

Žadatel shora označenou žádostí určil a vyznačil zájmové území, jakož i stanovil důvod pro vydání Vyjádření o existenci sítě elektronických komunikací a Všeobecných podmínek ochrany sítě elektronických komunikací společnosti Česká telekomunikační infrastruktura a.s.(dále jen *Vyjádření*).

Na základě určení a vyznačení zájmového území žadatelem a na základě stanovení důvodu pro vydání *Vyjádření* vydává společnost Česká telekomunikační infrastruktura a.s. následující *Vyjádření*:

**Ve vyznačeném zájmovém území se nachází síť elektronických komunikací
společnosti Česká telekomunikační infrastruktura a.s. (dále jen *SEK*)
nebo její ochranné pásmo.**

Existence a poloha *SEK* je zakreslena v příloženém výřezu/výřezech z účelové mapy *SEK* společnosti Česká telekomunikační infrastruktura a.s. Ochranné pásmo *SEK* je v souladu s ustanovením § 102 zákona č. 127/2005 Sb., o elektronických komunikacích a o změně některých souvisejících zákonů stanoveno rozsahem 1,5 m po stranách krajního vedení *SEK* a není v příloženém výřezu/výřezech z účelové mapy *SEK* společnosti Česká telekomunikační infrastruktura a.s.vyznačeno (dále jen *Ochranné pásmo*).

(1) *Vyjádření* je platné pouze pro zájmové území určené a vyznačené žadatelem, jakož i pro důvod vydání *Vyjádření* stanovený žadatelem v žádosti.

Číslo jednací: 614850/17

Číslo žádosti: 0117 881 665

Vyjádření pozbývá platnosti uplynutím doby platnosti v tomto *Vyjádření* uvedené, změnou rozsahu zájmového území či změnou důvodu vydání *Vyjádření* uvedeného v žádosti, nesplněním povinnosti stavebníka dle bodu (3) tohoto *Vyjádření*, a nebo pokud se žadatel či stavebník bezprostředně před zahájením realizace stavby ve vyznačeném zájmovém území prokazatelně neujistí u společnosti *Česká telekomunikační infrastruktura a.s.* o tom, zda toto *Vyjádření* v době bezprostředně předcházející zahájení realizace stavby ve vyznačeném zájmovém území stále odpovídá skutečnosti, to vše v závislosti na tom, která ze skutečností rozhodná pro pozbytí platnosti tohoto *Vyjádření* nastane nejdříve.

(2) Podmínky ochrany *SEK* jsou stanoveny v tomto *Vyjádření* a ve Všeobecných podmínkách ochrany *SEK* společnosti *Česká telekomunikační infrastruktura a.s.*, které jsou nedílnou součástí tohoto *Vyjádření*. Stavebník, nebo jím pověřená třetí osoba, je povinen řídit se těmito Všeobecnými podmínkami ochrany *SEK* společnosti *Česká telekomunikační infrastruktura a.s.*

(3) Stavebník, nebo jím pověřená třetí osoba, je povinen pouze pro případ, že

a) existence a poloha *SEK*, jež je zakreslena v příloženém výřezu/výřezech z účelové mapy *SEK* společnosti *Česká telekomunikační infrastruktura a.s.* a nebo

b) toto *Vyjádření*, včetně Všeobecných podmínek ochrany *SEK*

nepředstavuje dostatečnou informaci pro záměr, pro který podal shora označenou žádost nebo pro zpracování projektové dokumentace stavby, která koliduje se *SEK*, nebo zasahuje do Ochranného pásma *SEK*, vyzvat písemně společnost *Česká telekomunikační infrastruktura a.s.* k upřesnění podmínek ochrany *SEK*, a to prostřednictvím zaměstnance společnosti *Česká telekomunikační infrastruktura a.s.* pověřeného ochranou sítě - Josef Poštulka, e-mail: josef.poštulka@cetin.cz (dále jen POS).

(4) Přeložení *SEK* zajistí její vlastník, společnost *Česká telekomunikační infrastruktura a.s.* Stavebník, který vyvolal překládku *SEK* je dle ustanovení § 104 odst. 17 zákona č. 127/2005 Sb., o elektronických komunikacích a o změně některých souvisejících zákonů povinen uhradit společnosti *Česká telekomunikační infrastruktura a.s.* veškeré náklady na nezbytné úpravy dotčeného úseku *SEK*, a to na úrovni stávajícího technického řešení.

(5) Pro účely přeložení *SEK* dle bodu (3) tohoto *Vyjádření* je stavebník povinen uzavřít se společností *Česká telekomunikační infrastruktura a.s.* Smlouvu o realizaci překládky *SEK*.

(6) Společnost *Česká telekomunikační infrastruktura a.s.* prohlašuje, že žadateli byly pro jím určené a vyznačené zájmové území poskytnuty veškeré, ke dni podání shora označené žádosti, dostupné informace o *SEK*.

(7) Žadateli převzetím tohoto *Vyjádření* vzniká povinnost poskytnuté informace a data užít pouze k účelu, pro který mu byla tato poskytnuta. Žadatel není oprávněn poskytnuté informace a data rozmnožovat, rozšiřovat, pronajímat, půjčovat či jinak užívat bez souhlasu společnosti *Česká telekomunikační infrastruktura a.s.* V případě porušení těchto povinností vznikne žadateli odpovědnost vyplývající z platných právních předpisů, zejména předpisů práva autorského.

V případě dotazů k *Vyjádření* lze kontaktovat společnost *Česká telekomunikační infrastruktura a.s.* na asistenční lince 238 461 111.

Přílohami *Vyjádření* jsou:

- Všeobecné podmínky ochrany *SEK* společnosti *Česká telekomunikační infrastruktura a.s.*
- Situační výkres (obsahuje zájmové území určené a vyznačené žadatelem a výřezy účelové mapy *SEK*)
- Informace k vytyčení *SEK*

Číslo jednací: 614850/17

Číslo žádosti: 0117 881 665

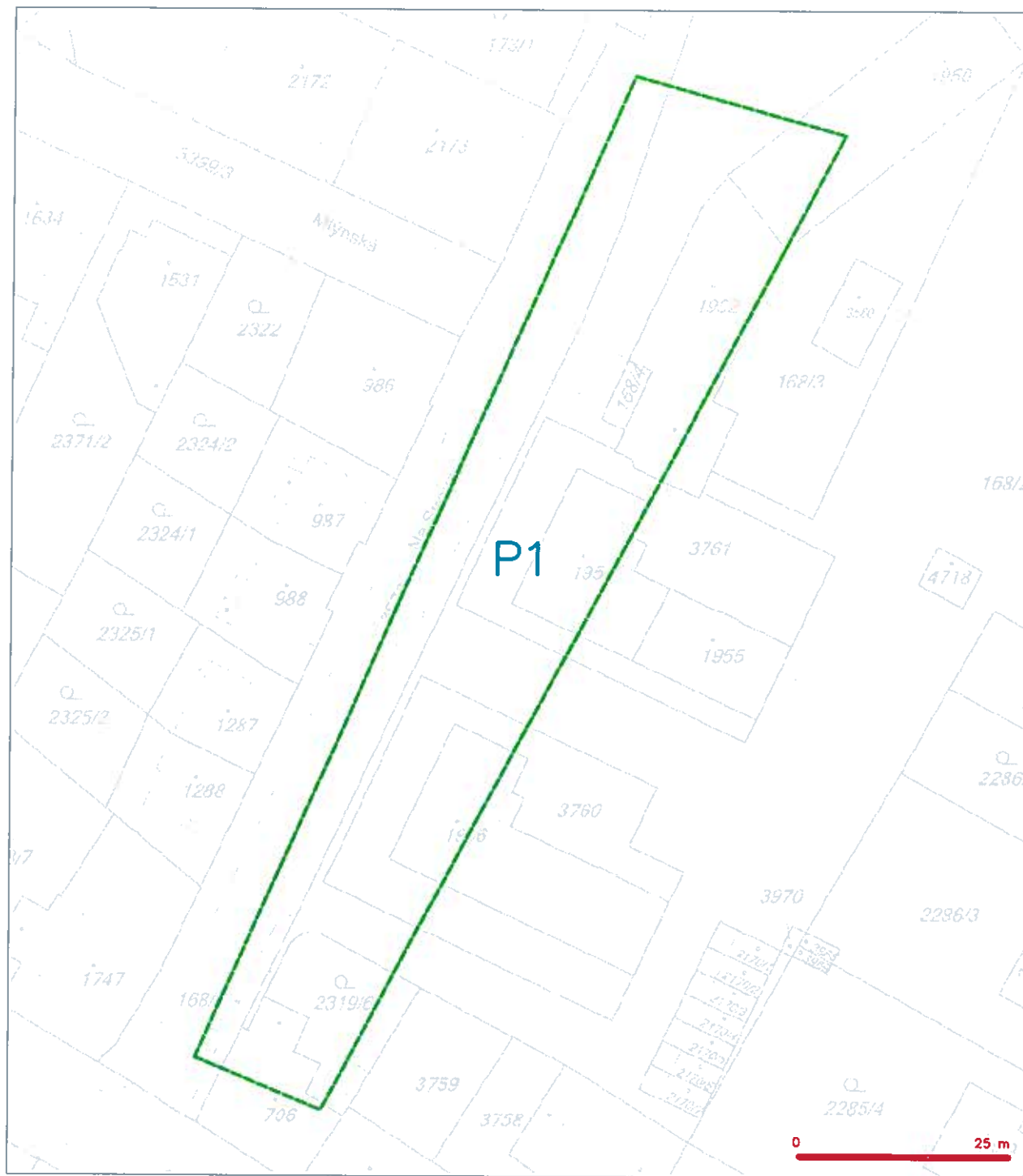
Vyjádření vydala společnost *Česká telekomunikační infrastruktura a.s.* dne: 16. 5. 2017.



Česká telekomunikační infrastruktura a.s.
Olšanská 2681/6
130 00 Praha 3
DIČ: CZ04084063

96

SITUAČNÍ VÝKRES - ZÁJMOVÉ ÚZEMÍ






LEGENDA

— hranice zájmového území k vyjádření

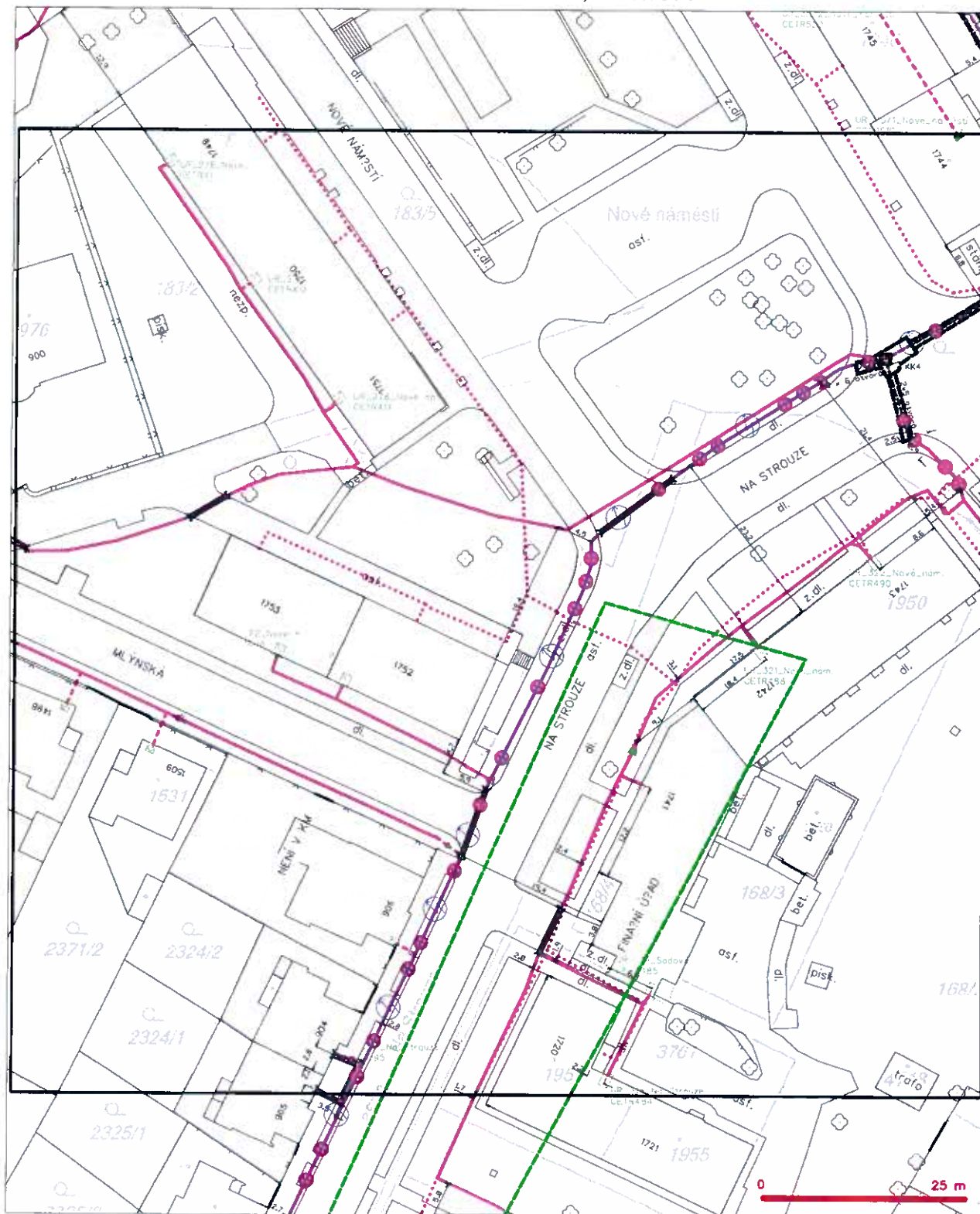
[Signature]
Česká telekomunikační infrastruktura a.s.
Olšanská 2681/6
130 00 Praha 3
DIČ: CZ04084063
96

The map shows a rectangular area labeled 'P1' in the center. A green line runs diagonally through the 'P1' area, with 'P1-1' at the top and 'P1-2' at the bottom. The map includes a scale bar (0 to 50 m) and a north arrow.

[illegible]

- 
 automatični priključni kabl, NDI trdnj
 ombo priključni kabl z modifikacijo kabl
 redne šifre, avtomatični priključni kabl
 modifikacija šifre

 modifikacija šifre
 modifikacija šifre

 modifikacija šifre
 modifikacija šifre

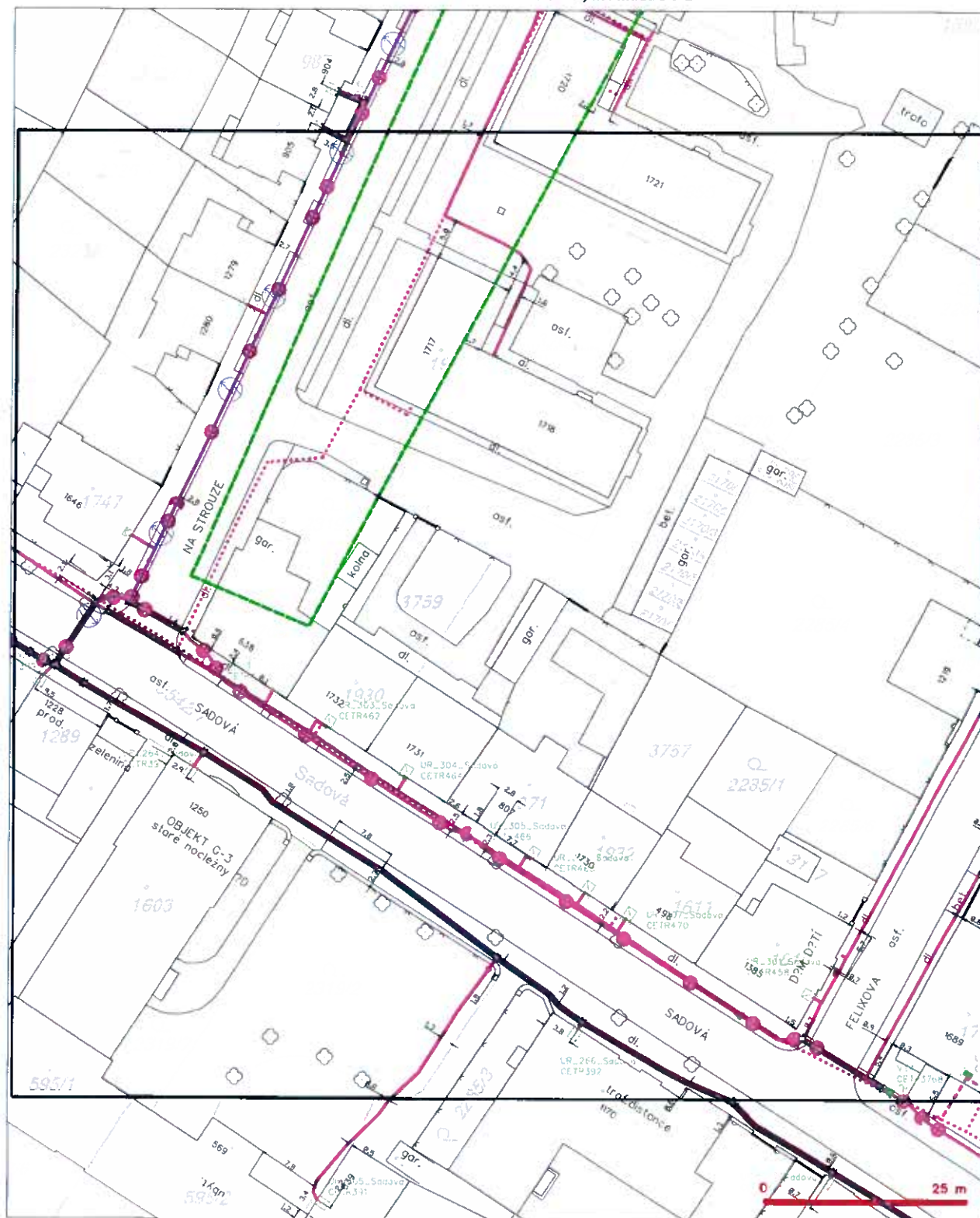
SITUAČNÍ VÝKRES - POLYGON 1, list kladu P1-I



LEGENDA

- | | |
|--|--|
| <ul style="list-style-type: none"> — hranice náběrače území k vyjádření — na příjezdu, území s 100 příjezdy CETIN — rozhraní příjezdu metakabelu — rozhraní příjezdu optického kabelu, NDT trasy — nebo rozhraní příjezdu optického a metakabelu — rozhraní příjezdu metakabelu — rozhraní příjezdu | <ul style="list-style-type: none"> — rozhraní příjezdu optického kabelu, NDT trasy — nebo rozhraní příjezdu optického a metakabelu — rozhraní příjezdu optického a metakabelu — rozhraní příjezdu optického a metakabelu — rozhraní příjezdu optického a metakabelu — rozhraní příjezdu optického a metakabelu — rozhraní příjezdu optického a metakabelu — rozhraní příjezdu optického a metakabelu |
|--|--|

SITUAČNÍ VÝKRES - POLYGON I, list kladu P1-2



LEGENDA

[illegible][illegible]

Všeobecné podmínky ochrany SEK společnosti Česká telekomunikační infrastruktura a.s.

I. Obecná ustanovení

1. Stavebník, nebo jím pověřená třetí osoba, je povinen při provádění jakýchkoliv činností, zejména stavebních nebo jiných prací, při odstraňování havárií a projektování staveb, řídit se platnými právními předpisy, technickými a odbornými normami (včetně doporučených), správnou praxí v oboru stavebnictví a technologickými postupy a učinit veškerá opatření nezbytná k tomu, aby nedošlo k poškození nebo ohrožení sítě elektronických komunikací ve vlastnictví společnosti Česká telekomunikační infrastruktura a.s. a je výslovně srozuměn s tím, že SEK jsou součástí veřejné komunikační sítě, jsou zajišťovány ve veřejném zájmu a jsou chráněny právními předpisy.
2. Při jakékoliv činnosti v blízkosti vedení SEK je stavebník, nebo jím pověřená třetí osoba, povinen respektovat ochranné pásmo SEK tak, aby nedošlo k poškození nebo zamezení přístupu k SEK. Při křížení nebo souběhu činností se SEK je povinen řídit se platnými právními předpisy, technickými a odbornými normami (včetně doporučených), správnou praxí v oboru stavebnictví a technologickými postupy. Při jakékoliv činnosti ve vzdálenosti menší než 1,5 m od krajního vedení vyznačené trasy podzemního vedení SEK (dále jen PVSEK) nesmí používat mechanizačních prostředků a nevhodného nářadí.
3. Pro případ porušení kterékoliv z povinností stavebníka, nebo jím pověřené třetí osoby, založené Všeobecnými podmínkami ochrany SEK společnosti Česká telekomunikační infrastruktura a.s. je stavebník, nebo jím pověřená třetí osoba, odpovědný za veškeré náklady a škody, které společnosti Česká telekomunikační infrastruktura a.s. vzniknou porušením jeho povinností.
4. V případě, že budou zemní práce zahájeny po uplynutí doby platnosti tohoto Vyjádření, nelze toto Vyjádření použít jako podklad pro vytyčení a je třeba požádat o vydání nového Vyjádření.
5. Bude-li žadatel na společnosti Česká telekomunikační infrastruktura a.s. požadovat, aby se jako účastník správního řízení, pro jehož účely bylo toto Vyjádření vydáno, vzdala práva na odvolání proti rozhodnutí vydanému ve správním řízení, pro jehož účely bylo toto Vyjádření vydáno, je povinen kontaktovat POS.

II. Součinnost stavebníka při činnostech v blízkosti SEK

1. Započetí činnosti je stavebník, nebo jím pověřená třetí osoba, povinen oznámit POS. Oznámení bude obsahovat číslo Vyjádření, k němuž se vztahují tyto podmínky.
2. Před započetím zemních prací či jakékoliv jiné činnosti je stavebník, nebo jím pověřená třetí osoba, povinen zajistit vyznačení tras PVSEK na terénu dle polohopisné dokumentace. S vyznačenou trasou PVSEK prokazatelně seznámí všechny osoby, které budou a nebo by mohly činnosti provádět.
3. Stavebník, nebo jím pověřená třetí osoba, je povinen upozornit jakoukoliv třetí osobu, jež bude provádět zemní práce, aby zjistila nebo ověřila stranovou a hloubkovou polohu PVSEK příčnými sondami, a je srozuměn s tím, že možná odchylka uložení středu trasy PVSEK, stranová i hloubková, činí +/- 30 cm mezi skutečným uložením PVSEK a polohovými údaji ve výkresové dokumentaci.
4. Při provádění zemních prací v blízkosti PVSEK je stavebník, nebo jím pověřená třetí osoba, povinen postupovat tak, aby nedošlo ke změně hloubky uložení nebo prostorového uspořádání PVSEK. Odkryté PVSEK je stavebník, nebo jím pověřená třetí osoba, povinen zabezpečit proti prověšení, poškození a odcizení.
5. Při zjištění jakéhokoliv rozporu mezi údaji v projektové dokumentaci a skutečností je stavebník, nebo jím pověřená třetí osoba, povinen bez zbytečného odkladu přerušit práce a zjištění rozporu oznámit POS. V přerušovaných pracích lze pokračovat teprve poté, co od POS prokazatelně obdržel souhlas k pokračování v pracích.
6. V místech, kde PVSEK vystupuje ze země do budovy, rozváděče, na sloup apod. je stavebník, nebo jím pověřená třetí osoba, povinen vykonávat zemní práce se zvýšenou mírou opatrnosti s ohledem na ubývající krytí nad PVSEK. Výkopové práce v blízkosti sloupů nadzemního vedení SEK (dále jen NVSEK) je povinen provádět v takové vzdálenosti, aby nedošlo k narušení jejich stability, to vše za dodržení platných právních předpisů, technických a odborných norem, správnou praxí v oboru stavebnictví a technologických postupů.

7. Při provádění zemních prací, u kterých nastane odkrytí *PVSEK*, stavebník, nebo jím pověřená třetí osoba před zakrytím *PVSEK* vyzve *POS* ke kontrole. Zához je stavebník oprávněn provést až poté, kdy prokazatelně obdržel souhlas *POS*.
8. Stavebník, nebo jím pověřená třetí osoba, není oprávněn manipulovat s kryty kabelových komor a vstupovat do kabelových komor bez souhlasu společnosti *Česká telekomunikační infrastruktura a.s.*
9. Stavebník, nebo jím pověřená třetí osoba, není oprávněn trasu *PVSEK* mimo vozovku přejíždět vozidly nebo stavební mechanizací, a to až do doby, než *PVSEK* řádně zabezpečí proti mechanickému poškození. Stavebník, nebo jím pověřená třetí osoba, je povinen projednat s *POS* způsob mechanické ochrany trasy *PVSEK*. Při přepravě vysokého nákladu nebo mechanizace pod trasou *NVSEK* je stavebník, nebo jím pověřená třetí osoba, povinen respektovat výšku *NVSEK* nad zemí.
10. Stavebník, nebo jím pověřená třetí osoba, není oprávněn na trase *PVSEK* (včetně ochranného pásma) jakkoliv měnit niveletu terénu, vysazovat trvalé porosty ani měnit rozsah a konstrukci zpevněných ploch (např. komunikací, parkovišť, vjezdů aj.).
11. Stavebník, nebo jím pověřená třetí osoba, je povinen manipulační a skladové plochy zřizovat v takové vzdálenosti od *NVSEK*, aby činnosti na/v manipulačních a skladových plochách nemohly být vykonávány ve vzdálenost menší než 1 m od *NVSEK*.
12. Stavebník, nebo jím pověřená třetí osoba, není oprávněn užívat, přemísťovat a odstraňovat technologické, ochranné a pomocné prvky *SEK*.
13. Stavebník, nebo jím pověřená třetí osoba, není oprávněn bez předchozího projednání jakkoliv manipulovat s případně odkrytými prvky *SEK*, zejména s ochrannou skříní optických spojek, optickými spojkami, technologickými rezervami či jakýmkoliv jiným zařízením *SEK*.
14. Stavebník, nebo jím pověřená třetí osoba, je povinen každé poškození či krádež *SEK* neprodleně od okamžiku zjištění takové skutečnosti, oznámit *POS* na telefonní číslo: 602 413 279 nebo v mimopracovní době na telefonní číslo 238 462 690.

III. Práce v objektech a odstraňování objektů

1. Stavebník, nebo jím pověřená třetí osoba, je povinen před zahájením jakýchkoliv prací v budovách a jiných objektech, kterými by mohl ohrozit stávající *SEK*, prokazatelně kontaktovat *POS* a zajistit u společnosti *Česká telekomunikační infrastruktura a.s.* bezpečné odpojení *SEK*.
2. Při provádění činností v budovách a jiných objektech je stavebník, nebo jím pověřená třetí osoba, povinen v souladu s právními předpisy, technickými a odbornými normami (včetně doporučených), správnou praxí v oboru stavebnictví a technologickými postupy provést mimo jiné průzkum vnějších i vnitřních vedení *SEK* na omítce i pod ní.

IV. Součinnost stavebníka při přípravě stavby

1. Pokud činností stavebníka, nebo jím pověřené třetí osoby, k níž je třeba povolení správního orgánu dle zvláštního právního předpisu, dojde k ohrožení či omezení *SEK*, je stavebník, nebo jím pověřená třetí osoba, povinen kontaktovat *POS* a předložit zakreslení *SEK* do příslušné dokumentace stavby (projektové, realizační, koordinační atp.).
2. V případě, že pro činnosti stavebníka, nebo jím pověřené třetí osoby, není třeba povolení správního orgánu dle zvláštního právního předpisu, je stavebník, nebo jím pověřená třetí osoba, povinen předložit zakreslení trasy *SEK* i s příslušnými kótami do zjednodušené dokumentace (katastrální mapa, plánec), ze které bude zcela patrná míra dotčení *SEK*.

3. Při projektování stavby, rekonstrukce či přeložky vedení a zařízení silových elektrických sítí, elektrických trakcí vlaků a tramvají, nejpozději však před zahájením správního řízení ve věci povolení stavby, rekonstrukce či přeložky vedení a zařízení silových elektrických sítí, elektrických trakcí vlaků a tramvají, je stavebník, nebo jím pověřená třetí osoba, povinen provést výpočet rušivých vlivů, zpracovat ochranná opatření a předat je POS.

4. Při projektování stavby, při rekonstrukci, která se nachází v ochranném pásmu radiových tras společnosti Česká telekomunikační infrastruktura a.s. a překračuje výšku 15 m nad zemským povrchem, a to včetně dočasných objektů zařízení staveniště (jeřáby, konstrukce, atd.), nejpozději však před zahájením správního řízení ve věci povolení takové stavby, je stavebník nebo jím pověřená třetí osoba, povinen kontaktovat POS. Ochranné pásmo radiových tras v šíři 50m je zakresleno do situačního výkresu. Je tvořeno dvěma podélnými pruhy o šíři 25 m po obou stranách radiového paprsku v celé jeho délce, resp. 25 m kruhem kolem vysílacího radiového zařízení.

5. Pokud se v zájmovém území stavby nachází podzemní silnoproudé vedení (NN) společnosti Česká telekomunikační infrastruktura a.s. je stavebník, nebo jím pověřená třetí osoba, před zahájením správního řízení ve věci povolení správního orgánu k činnosti stavebníka, nebo jím pověřené třetí osoby, nejpozději však před zahájením stavby, povinen kontaktovat POS.

6. Pokud by navrhované stavby (produktovody, energovody aj.) svými ochrannými pásmy zasahovaly do prostoru stávajících tras a zařízení SEK, či do jejich ochranných pásem, je stavebník, nebo jím pověřená třetí osoba, povinen realizovat taková opatření, aby mohla být prováděna údržba a opravy SEK, a to i za použití mechanizace, otevřeného plamene a podobných technologií.

V. Křížení a souběh se SEK

1. Stavebník, nebo jím pověřená třetí osoba, je povinen v místech křížení PVSEK se sítěmi technické infrastruktury, pozemními komunikacemi, parkovacími plochami, vjezdy atp. ukládat PVSEK v zákonných předpisy stanovené hloubce a chránit PVSEK chráničkami s přesahem minimálně 0,5 m na každou stranu od hrany křížení. Chráničku je povinen utěsnit a zamezit vnikání nečistot.

2. Stavebník nebo jím pověřená třetí osoba, je výslovně srozuměn s tím, že v případě, kdy hodlá umístit stavbu sjezdu či vjezdu, je povinen stavbu sjezdu či vjezdu umístit tak, aby metalické kabely SEK nebyly umístěny v hloubce menší než 0,6 m a optické nebyly umístěny v hloubce menší než 1 m.

3. Stavebník, nebo jím pověřená třetí osoba, je povinen základy (stavby, opěrné zdi, podezdívky apod.) umístit tak, aby dodržel minimální vodorovný odstup 1,5 m od krajního vedení, případně kontaktovat POS.

4. Stavebník, nebo jím pověřená třetí osoba, není oprávněn trasy PVSEK znepřístupnit (např. zabetonováním).

5. Stavebník, nebo jím pověřená třetí osoba, je při křížení a souběhu stavby nebo sítě technické infrastruktury s kabelovodem povinen zejména:

- pokud plánované stavby nebo trasy sítě technické infrastruktury budou umístěny v blízkosti kabelovodu ve vzdálenosti menší než 2 m nebo při křížení kabelovodu ve vzdálenosti menší než 0,5 m nad nebo kdekoli pod kabelovodem, předložit POS zakreslení v příčných řezech,
- do příčného řezu zakreslit také profil kabelové komory v případě, kdy jsou sítě technické infrastruktury či stavby umístěny v blízkosti kabelové komory ve vzdálenosti menší než 2 m,
- neumísťovat nad trasou kabelovodu v podélném směru sítě technické infrastruktury,
- předložit POS vypracovaný odborný statický posudek včetně návrhu ochrany tělesa kabelovodu pod stavbou, ve vjezdu nebo pod zpevněnou plochou,
- nezakrývat vstupy do kabelových komor, a to ani dočasně,
- projednat s POS, nejpozději ve fázi projektové přípravy, jakékoliv výkopové práce, které by mohly být vedeny v úrovni či pod úrovní kabelovodu nebo kabelové komory a veškeré případy, kdy jsou trajektorie podvrtní a protlaků ve vzdálenosti menší než 1,5 m od kabelovodu.

Příloha k Vyjádření 614850/17

Číslo žádosti: 0117 881 665

Informace k vytyčení SEK

V případě požadavku na vytyčení PVSEK společnosti Česká telekomunikační infrastruktura a.s. se, prosím, obraťte na společnosti uvedené níže.

Česká telekomunikační infrastruktura a.s. - středisko Čechy východ

se sídlem: Olšanská 2681/6, Praha 3, PSČ 13000

IČ: 04084063

DIČ: CZ04084063

kontakt: tel: 238464246 obslužná doba po-pa 7 - 15 hod

AZ GEONET - Pavel Kazda

se sídlem: Sedláčkova 1436/14, 500 02 Hradec Králové

IČ: 72885777

DIČ: CZ7308093045

kontakt: Pavel Kazda, mobil: 776020134, e-mail: azgeonet@seznam.cz

COM PLUS CZ, a.s.

se sídlem: Akademia Bedrny 365, 500 03 Hradec Králové

IČ: 25772104

DIČ: CZ25772104

kontakt: Help Desk: tel.: 472702123, mobil: 724150190, e-mail: helpdesk@complus.cz

technik: Cyril Belej tel.: 724 483 810, e-mail: cyril.belej@complus.cz

CONTENT, s.r.o.

se sídlem: Karlov 1246, 594 01 Velké Meziříčí, pobočka: Okružní 28/18, 591 01 Žďar nad Sázavou

IČ: 63492164

DIČ: CZ63492164

kontakt: Martin Kalina, tel/fax: 566521721, mobil: 777702117, e-mail: kalina@content-vm.cz, vytycenisiti@seznam.cz

ELTER, s.r.o.

se sídlem: Straněnská 1149, 539 01 Hlinsko

IČ: 49814419

DIČ: CZ49814419

kontakt: tel.: 469312100, mobil: 731115925, e-mail: elter.hlinsko@xaz.cz

Havel Stanislav, mobil: 736778264, Chadima Zdeněk, mobil: 731115933

EMP Pardubice s.r.o.

se sídlem: Erno Košťála 957, 530 12 Pardubice

IČ: 64793150

DIČ: CZ 64793150

kontakt: Bohumil Hubálek, mobil: 602492449, e-mail: emp.pce@seznam.cz

EMIPO-energomontáže s.r.o

se sídlem: U Větrolamu 5 568 02 Svitavy

IČ: 620 65 530

DIČ: CZ 620 65 530

kontakt: Ing. Dvořák Jaroslav, mobil: 724785113, e-mail: dvorakemipo@seznam.cz

Abraham Josef, mobil: 602173802, e-mail: dvorakemipo@seznam.cz

EUROSPOJ, v.o.s.

se sídlem: Průmyslová 387, 530 03 Pardubice

IČ: 47473991

DIČ: CZ 47473991

kontakt: Jan Matějka, tel.: 466616101, mobil: 608111234, e-mail: eurospoj@eurospoj.cz,

Petr Borovec, tel.: 466616101, mobil: 603150066, e-mail: eurospoj@eurospoj.cz

Příloha k *Vyjádření* 614850/17

Číslo žádosti: 0117 881 665

Chadima Zdeněk

se sídlem: Máchova 257, 539 73 Skuteč

IČ: 01222163

DIČ:

kontakt: Zdeněk Chadima, tel: 731 115 933, e-mail: z.chadima@tiscali.cz

Karel Horský

se sídlem: Poličská 877/36, 568 02 Svitavy - Předměstí

IČ: 01377841

DIČ:

kontakt: Karel Horský, mobil: 602 483 023, e-mail: k.horsky.sy@gmail.com

K+K ELTEC, s.r.o.

se sídlem: Smetanova 997, 517 41 Kostelec nad Orlicí

IČ: 25277308

DIČ: CZ25277308

kontakt: Radovan Krsek, mobil: 603486395, e-mail: krsek@eltec.cz

Libor Kos

se sídlem: Horní Čermná 5, 561 56 Horní Čermná

IČ: 40156770

DIČ:

kontakt: Libor Kos, mobil: 737906322, e-mail: libor.kos@email.cz

Michlovský stavební s.r.o.

se sídlem: Salaš 99, 76351 Zlín

IČ: 27714080

DIČ: CZ 27714080

kontakt: STŘEDSKO HRADEC KRÁLOVÉ:

Aleš Klimt, mobil: 602482988, e-mail: klimt@michlovsky.cz

Jiří Kládivo, mobil: 602 483 021, e-mail: kladivo@michlovsky.cz

Vítězslav Škrabal, mobil: 725 277 773, e-mail: skrabal@michlovsky.cz

Milan Pospíšil

se sídlem: Topolská 742, 537 05 Chrudim

IČ: 88375072

DIČ:

kontakt: Milan Pospíšil, mobil: 725246121, email: mpospisil@centrum.cz

Milan Šulc

se sídlem: Jamné nad Orlicí 190, PSČ: 561 65

IČ: 73655678

DIČ:

kontakt: Ing. Milan Šulc, mobil: 602482975, e-mail: sulcmilan@seznam.cz

SECURITY PARTNER, s.r.o.

se sídlem: Na Plácku 1330, Kostelec nad Orlicí

IČ: 48152871

DIČ: CZ48152871

kontakt: Ing. Roland Ságner, mobil: 777778256, e-mail: sagner@xkomfort.cz

STARMON s.r.o.

se sídlem: Průmyslová 1880, 565 01 Choceň

IČ: 49285751

DIČ: CZ49285751

kontakt: Marek Bedrníček, mobil: 605003042, e-mail: bedrnicek@starmon.cz

Příloha k Vyjádření 614850/17

Číslo žádosti: 0117 881 665

SUPTEL a.s.

se sídlem: Hřbitovní 1322/15, 312 16 Plzeň

IČ: 25229397

DIČ: CZ25229397

kontakt: Vlastimil Koudelka, mobil: 725277777, e-mail: koudelka@suptel.cz

Telsit s.r.o.

se sídlem: K Dolíkám 125, 503 11 Hradec Králové 15

IČ: 62025384

DIČ: CZ62025384

kontakt: Petr Novák, mobil: 603592292, e-mail: novak@telsit.cz

Miroslav Kodrle, mobil: 603593934, e-mail: kodrle@telsit.cz

OPTIMA, spol. s r.o.
Žižkova 738
56601 Vysoké Mýto

naše značka
5001513310

vyřizuje
Eva Strnadová

datum
25.05.2017

Věc:

Oprava chodníku ul. Na Strouze v České Třebové

K.ú. - p.č.: Česká Třebová

Stavebník: OPTIMA, spol. s r.o., Žižkova 738, 56601 Vysoké Mýto

Účel stanoviska: Předprojektová příprava

GasNet, s.r.o., jako provozovatel distribuční soustavy (PDS) a technické infrastruktury, zastoupený GridServices, s.r.o., vydává toto stanovisko:

Podklady pro zpracování projektové dokumentace v ochranném a bezpečnostním pásmu plynárenského zařízení a plynovodních přípojek.

Poskytnuté podklady nenahrazují stanovisko k projektové dokumentaci.

Toto stanovisko nelze použít pro projednání se stavebním úřadem ani pro realizaci stavby.

V zájmovém území se nacházejí tato stávající plynárenská zařízení a přípojky:

STL plynovod PE d 63, ul. Na Strouze

STL plynovod PE d 63, d 50, Nové náměstí + STL přípojky (viz. situace)

Dvojitá regulační řada, Nové náměstí

NTL plynovod OCEL DN 100, ul. Na Strouze + NTL přípojky (viz. situace)

NTL plynovod OCEL DN 100, ul. Mlýnská a Nové náměstí + NTL přípojka (viz. situace)

Na základě předložené situace byl předán informativní zákres.

Při posuzování stavby pro realizaci a stupeň územní nebo stavební řízení požadujeme, aby v předložené situaci z projektové dokumentace navrhované stavby byla zakreslena poloha stávajících plynárenských zařízení dle vyhlášky č. 499/2006 Sb., o dokumentaci staveb. Tato situace bude předložena k novému posouzení a vyjádření.

Poskytnuté údaje o poloze stávajících plynárenských zařízení lze použít POUZE PRO POTŘEBY ZPRACOVÁNÍ PD. Technické podmínky dotyku s naším zařízením s námi projednejte a zapracujte do PD stavby.

Informace o uložení plynárenských zařízení, případně další získané informace o těchto zařízeních smí být použity pouze pro uvedený účel a nesmí být poskytnuty třetí osobě ani dále jakýmkoliv způsobem šířeny a využívány. Technické podmínky dotyku s plynárenským zařízením projednejte s technikem plynárenských zařízení regionální operativní správy sítí a zapracujte do PD stavby.

- Informace o možnosti poskytnutí polohy stávajících PZ ve správě GasNet, s.r.o. v digitální podobě získáte na adrese: <https://dpo.gasnet.cz/zadost-o-vektorova-data-pro-odbornou-verejnost/prihlaseni/>
- Projekt, ve kterém budou zakreslena plynárenská zařízení a plynovodní přípojky dle poskytnutých mapových nebo elektronických podkladů, požadujeme předložit v měřítku 1:500, popř. 1:1000 k posouzení.
- PD musí řešit vzájemný vztah nově projektované stavby a stávajícího plynárenského zařízení a plynovodních přípojek (okótováním a popisem v technické zprávě) s ohledem k zákonům č. 458/2000 Sb. a č. 670/2004 Sb., ČSN EN 1594 a TPG 702 04, ČSN EN 12007 - 1/2/3/4, TPG 702 01, ČSN EN 12186 a ČSN 73 6005. Tato povinnost se vztahuje pro všechny možnosti umístování, povolování a užívání stavby, které stanovuje Stavební zákon č. 183/2006 Sb.

Platí pouze pro území vyznačené v příloze tohoto stanoviska a to 24 měsíců ode dne jeho vydání.

GridServices, s.r.o.

Plynárenská 499/1

Zábřovice

602 00 Brno

T +420532221111

F +420545578571

E info@gridservices.cz

I www.gridservices.cz

IC: 27935311

DIČ: CZ27935311

Zapsán do obchodního rejstříku:

Krajský soud v Brně

oddíl C, vložka 57165

26.07.2007

Bankovní spojení:

Československá obchodní banka,

a.s.

Číslo účtu: 17837923

Kód banky: 0300

V případě dotčení pozemku v majetku společnosti GasNet, s.r.o. je třeba dále projednat smluvní vztah k tomuto pozemku. Kontakt na projednání naleznete na adrese www.gasnet.cz/cs/kontaktni-system/, činnost "Smluvní vztahy - pozemky a budovy plynárenských zařízení", případně na NONSTOP zákaznické lince 800 11 33 55.

Za správnost a úplnost dokumentace předložené s žádostí včetně jejího souladu s platnými předpisy plně zodpovídá její zpracovatel. Stanovisko nenahrazuje případná další stanoviska k jiným částem stavby.

V případě další korespondence nebo jednání (např. změna stavby) uvádějte naši značku - 5001513310 a datum tohoto stanoviska. Kontakty jsou k dispozici na www.gridservices.cz nebo NONSTOP zákaznická linka 800 11 33 55.



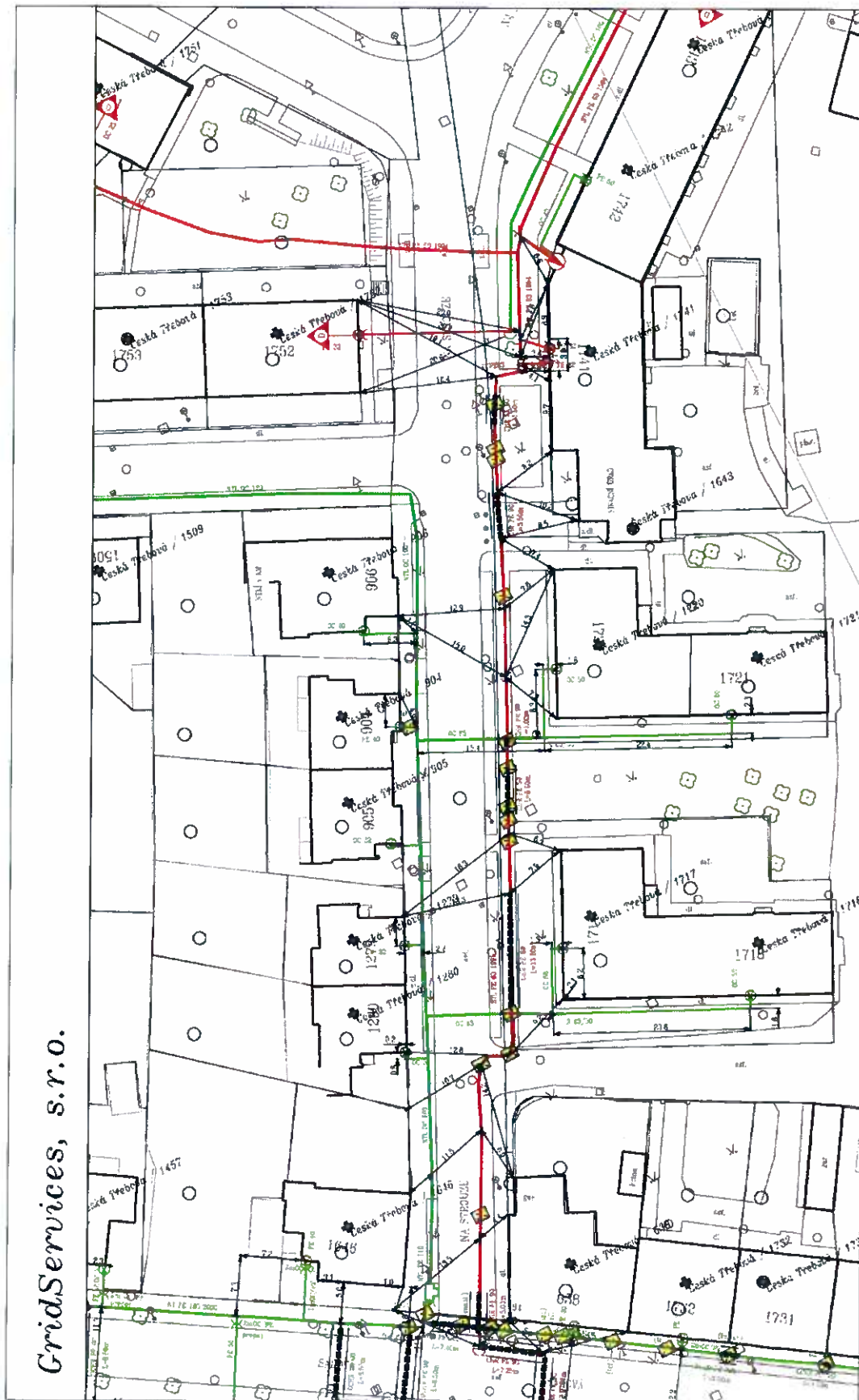
GasNet, s.r.o.
zastoupená společností GridServices, s.r.o., IČ 279 35 311
Eva Strnadová
technik externích požadavků
odbor zpracování externích požadavků
+420495060562
eva.strnadova@innogy.com

Přílohy: Orientační zakres plynárenského zařízení, Detailní zakres plynárenského zařízení

GridServices, s.r.o.

Legenda:

linie plynovodu	NTL	STL	VTL	VVTL	nefunkční	výstavba	regulační stanice	ochranné zařízení	kabel	elektrofilipolka	kabel protikorozi ochrany	anodové uzemnění	stanice katodové ochrany



Vytvořil: strnadova

Datum: 25.05.2017

Měřítko: 1:600

Popis:

str. 1 / 1

Adresát OPTIMA spol. s.r.o.
Žižkova 738/IV
Vysoké Mýto
566 01

č.j. VO/2017/ 187

VÁŠE ZNAČKA
--

VÁŠ DOPIS ZE DNE
16. 5. 2017

VYŘIZUJE
Ohlídál Václav

POLIČKA DNE
17. 5. 2017

Věc: Vyjádření o existenci podzemního kabelového rozvodu v majetku společnosti COMA s.r.o., název akce: „Oprava chodníku ul. Na Strouze v České Třebové“

Obdržená dokumentace k vyjádření:

- Žádost o vyjádření
- Mapa se zákresem zájmového území
- Situace 1:500

V zájmovém území se **nenachází soustava podzemního kabelového rozvodu v majetku naší společnosti.**

K akci nemáme připomínky.

Toto vyjádření je platné od data vystavení 365 kalendářních dní, pokud obsahuje razítko a podpis oprávněného pracovníka. Po překročení této lhůty pozbývá vyjádření platnosti.

Vyřizuje:

Ohlídál Václav, tel. 724 712 003, e-mail: vaclav.ohlidal@unet.cz



COMA s. r. o.
Masarykova, Polička 572 01
tel. 724 712 003 fax: 461 725 500
e-mail: info@coma.cz zpravy@coma.cz



Vyřizuje: Dundáček Petr

E-mail: petr.dundacek@t-mobile.cz

OPTIMA, spol. s r.o.
Farníková Bohuslava
Žižkova 738/IV
56601 Vysoké Mýto

Naše značka: E17145/17

V Praze dne: 17.5.2017

Vyjádření a stanovení podmínek pro udělení souhlasu s umístěním stavby v ochranném pásmu sítě technické infrastruktury (TI) společnosti T-Mobile Czech Republic a.s.

Vydané podle § 101 ZÁKONA Č. 127/2005 Sb., o elektronických komunikacích a o změně některých souvisejících zákonů (zákon o elektronických komunikacích – dále jen ZEK), ve znění pozdějších předpisů a §161 zákona č. 183/2006 Sb., o územním plánování a stavebním řádu (stavební zákon) či dle dalších příslušných právních předpisů

Věc: Oprava chodníku ul. Na Strouze v České Třebové

Stupeň: Stavební řízení

Na základě předložených projektových podkladů dáváme **souhlasné stanovisko k vydání Územního souhlasu / rozhodnutí (Stavebního povolení) a následně souhlas s realizací stavby.**

Dle předložených dokladů nedojde ke kolizi s technickou infrastrukturou společnosti **T-Mobile Czech Republic a.s.**

Toto stanovisko má platnost 1 rok.

Vydané stanovisko nelze prodloužit. Po uplynutí platnosti zadejte žádost o nové stanovisko.

T-Mobile
T-Mobile Czech Republic a.s.
Tomáškova 2144/1
148 00 Praha 4
IČ 649 49 681, DIČ CZ64949681

Ochrana sítí

Technologický úsek

Příloha č. 2

Situační plánek

Zájmová oblast (zájmové oblasti) zadaná žadatelem



Geometrie zájmové oblasti (zájmových oblastí) žádosti ve formátu WKT a souřadnicovém systému S-JTSK. Zkopírováním textu lze geometrii zobrazit v jakémkoli softwaru podporujícím formát WKT.

GEOMETRYCOLLECTION(POLYGON((-601521.318672147 -1081620.26680892,-601502.669036909

-1081628.70360176,-601439.922677272 -1081509.77238949,-601465.87499501 -1081497.24404359,-601521.318672147

-1081620.26680892)))



Příloha č. 1

Rekapitulace žádosti o vyjádření k existenci sítě elektronických komunikací

Číslo žádosti: E17145/17
Název stavby / akce: Oprava chodníku ul. Na Strouze v České Třebové
Datum podání žádosti: 17.5.2017
Důvod žádosti: Stavební řízení
Popis jiného důvodu žádosti:
Poznámka:

Žadatel

Firma / organizace: OPTIMA, spol. s r.o.
IČ: 15030709
DIČ: CZ15030709
Kontaktní osoba: Farníková Bohuslava
Adresa: Žižkova 738/IV
Město / obec: Vysoké Mýto
PSČ: 56601
Stát:
E-mail: info@optima-vm.cz
Telefonní číslo: 465420911

Stavebník

Firma / organizace: OPTIMA, spol. s r.o.
Kontaktní osoba: Farníková Bohuslava
Adresa: Žižkova 738/IV
Město / obec: Vysoké Mýto
PSČ: 56601
Stát:
E-mail: info@optima-vm.cz
Telefonní číslo: 465420911

Stavba

Výška nad terénem (metry): 0 m
Projektant: OPTIMA, spol. s r.o.
Druh stavby: Ostatní
Hodnota projektu: 0 mil. Kč
Měsíc zahájení stavby: 08/2017
Měsíc ukončení stavby: 10/2017

Odeslání stanoviska

E-mail: info@optima-vm.cz

**Sekce ekonomická a majetková Ministerstva obrany
odbor ochrany územních zájmů**

Tychonova 1, Praha 6, PSČ 160 01, datová schránka hjyaavk

Sp.zn. 4921/62914/2017-8201-OÚZ-PCE

Pardubice 8. června 2017

Výtisk jediný

Počet listů: 1

Počet stran: 2

OPTIMA spol. s r.o.
Žižkova 738/IV

56601 Vysoké Mýto

Oprava chodníku v ul. Na Strouze, k.ú. Česká Třebová
K čj.

Ve smyslu § 175 zákona č.183/2006 Sb., o územním plánování a stavebním řádu (stavební zákon), zákona č. 222/1999 Sb. o zajišťování obrany České republiky v platných zněních a v souladu s resortními předpisy bylo provedeno vyhodnocení výše uvedené akce.

Proti předloženému návrhu nemám námitek a vydávám

z á v a z n é s t a n o v i s k o

Ministerstva obrany – České republiky, jehož jménem jedná na základě pověření ministra obrany ze dne 11. září 2015 a ve smyslu § 7, odst. 2 zákona č. 219/2000 Sb. vedoucí oddělení ochrany územních zájmů Pardubice, Odboru ochrany územních zájmů, Sekce ekonomické a majetkové, Bc. Pavla Hromádková, se sídlem Teplého 1899, 530 02 Pardubice.

Realizace akce se povoluje při dodržení údajů předložené projektové dokumentace (situování, výška, rozsah apod.).

Stanovisko je platné dva roky za předpokladu, že nedojde ke změnám v hlavních parametrech stavby. Nebude-li stavba v termínu zahájena, musí být požádáno o nové rozhodnutí (včetně nového předložení dokumentace) nejméně 60 dnů před ukončením platnosti.

Stanovisko platí současně pro všechny další stupně projektu i pro veškeré další řízení (např. vodoprávní apod.). Na jeho základě lze vydat územní rozhodnutí, vodohospodářské rozhodnutí, případně i zjednodušené územní řízení nebo stavební povolení. Investor (projektant) má právo k jeho rozmnožení a použití pro všechny potřebné účely, je však povinen předat ho v opise všem dalším složkám, které budou na akci spoluúčastné, aby se zabránilo zbytečnému projednávání.

Toto závazné stanovisko není souhlasem vlastníka pozemků a nemovitostí ve vlastnictví ČR-MO s výše uvedenou akcí dle § 85 a § 109 zákona č. 183/2006 Sb., ve znění pozdějších předpisů. V případě, že jsou navrhovanou stavbou (rekonstrukcí, ...) dotčena jakákoliv vlastnická práva k nemovitostem ve vlastnictví ČR, ke kterým má Ministerstvo obrany příslušnost hospodaření, kontaktujte v souladu s vlastnickým právem na listu vlastnictví Agenturu hospodaření s nemovitým majetkem MO, Oddělení územní správy nemovitého majetku Pardubice, Teplého 1899, 530 02 Pardubice.

Podmínky: Nejsou.

V řešené lokalitě se nenachází podzemní vojenské inženýrské sítě.

Vyřizuje: Ing. Renata Štěpánková, tel: 973 245 734

Bc. Pavla Hromádková
vedoucí oddělení ochrany územních zájmů Pardubice

Adresa pro doručování:

Sekce ekonomická a majetková MO, Oddělení ochrany územních zájmů Pardubice, Teplého 1899, 530 02 Pardubice, IDS: hjyaavk.

Při další případné korespondenci, týkající se uvedené věci, uveďte naši spisovou značku.

Orlická vodohospodářská společnost Česká Třebová s.r.o

Kozlovská 1733 Česká Třebová 56002
IČO 49813561 DIČ CZ49813561

Telefon	E-mail	Bankovní spojení
465531043	marek.novotny@orvos.cz	148107-664/0600

VYJÁDŘENÍ č.97/17

OPTIMA s.r.o.
Žižkova 738/IV
566 01 Vysoké Mýto

Doba platnosti 12 měsíců

K projektům staveb a činnostem v prostorech, kde se nacházejí podzemní zařízení a ochranná pásma ve správě ORVOS.

Oprava chodníku ul. Na Struze – Česká Třebová

V současné době se v zeleném pásu nachází vodovodní potrubí lit. DN 100. Po dohodě s EkoBi dojde před opravou chodníku k rekonstrukci tohoto vodovodu ve stávající trase.

K předložené žádosti sdělujeme z pohledu dotyku na vodovodní a kanalizační zařízení :

1. V zájmovém prostoru se **nachází** zařízení v naší správě
2. Orientační zákres v přiložené situaci
3. Veškeré sítě je nutno vytyčit ! **(i pro projektovou přípravu) 736518035 p. Tesař**

1. Vodovodní a kanalizační potrubí je chráněno ochranným pásmem dle zákona 274/2001 Sb.
2. Při realizaci stavby budou dodrženy podmínky pro provádění stavební činnosti v ochranném pásmu.
3. Za stavební činnosti se pro účely tohoto stanoviska považují všechny činnosti prováděné v ochranném pásmu vodovodů a kanalizací.
4. Při každé změně projektu nebo stavby (zejména trasy navrhovaných inženýrských sítí) je nutné požádat o nové stanovisko k této změně.
5. Pracovníci provádějící stavební činnost budou prokazatelně seznámeni s polohou zařízení ve správě ORVOS.
6. Při provádění stavebních prací je investor povinen udělat taková opatření, aby nedošlo k poškození vodovodního a kanalizačního zařízení.
7. V místech křížení s vodárenským zařízením budou nové sítě uloženy kolmo do chrániček, nebo žlabů minimálně 0,2m nad nebo pod stávajícím vedením. V místě souběhu bude vzdálenost od zařízení ORVOS 1m.

8. V místech složitých přechodů vodárenských sítí je třeba při realizaci stavby přizvat správce zařízení, stejně tak při výskytu náhodně nalezených sítí. Veškerá vodárenská zařízení musí být funkční.

9. Při provádění zemních protlaků, bude na potrubích, které protlak kříží provedeno úplné obnažení vodárenských zařízení (vykopána sonda) na náklady stavebníka, aby nemohlo dojít k poškození a ke kontrole stávajících zařízení po provedení protlaku. V případě, že nebude tato podmínka dodržena, nesmí být použita bezvýkopová technologie.

10. Stavebník je povinen neprodleně oznámit každé i sebemenší poškození vodárenského zařízení.

11. Odkryté vodovodní a kanalizační potrubí včetně přípojek bude v průběhu, nebo při přerušení stavební činnosti řádně zabezpečeno proti jeho poškození.

12. Správce zařízení bude přizván k předání staveniště zhotoviteli díla a bude informován o době realizace. Před zásypem výkopu bude vyzván k převzetí, které bude stvrzeno zápisem do stavebního deníku.

13. Nad stávajícím ani novým vodovodem a kanalizací vč. objektů na nich postavených ani v jejich ochranných pásmech (2m od osy potrubí) nesmí být umístěny žádné trvalé stavby, poutače, ploty, dopravní signalizace a značky, stromy a dřeviny. Zřízení staveniště, skládky materiálu, atp. je nutno projednat s odpovědným pracovníkem ORVOS. Vodovod, kanalizace a přípojky musí zůstat nezastavěné a volně přístupné.

14. Stavba a její následný provoz nesmí být v rozporu se stavebním povolením, zákonem o vodovodech a kanalizacích 274/2001 Sb., obchodními podmínkami ORVOS a obecně platnými předpisy a zásadami na ochranu vod.

V České Třebové 2017-05-22

Za ORVOS Novotný Marek

KLICKA VODOHOSPODÁŘSKÁ SPOLEČNOST
ČESKÁ TŘEBOVÁ, s.p.o.
Karlova 1738
560 02 Česká Třebová



OPTIMA, spol. s r.o.
Bohuslava Farníková
Žižkova 738
566 01 Vysoké Mýto - Litomyšlské Předměstí



V Praze, 17.5.2017

Naše zn.: **170517-083643578**

Věc: vyjádření k žádosti k akci "**Oprava chodníku ul. Na Strouze v České Třebové**"

Sdělujeme Vám, že společnost Vodafone Czech Republic a.s., se sídlem Praha 5, náměstí Junkových 2, IČ: 25788001, zapsaná dne 13.8. 1999 v obchodním rejstříku vedeném Městským soudem v Praze pod spisovou značkou B.6064 na základě předložené dokumentace ze dne **17.5.2017**

souhlasí s realizací projektu.

Ve vámi zadaném zájmovém **území** a v uvedené výšce (výška stavby: 0 m, výška jeřábu: 0 m) se nenachází žádné podzemní ani nadzemní vedení naší společnosti.

Platnost vyjádření je **1 rok** od data vydání.

S pozdravem

v.z. Ing. Ivana Glosová
Vodafone Czech Republic a.s.
Technická 23
616 00 Brno


Vodafone Czech Republic a.s.
náměstí Junkových 2, 155 00, Praha 5
IČO: 25788001, DIČ: CZ25788001
tel.: 776 971 111, fax: 776 971 92
-FO-

Tel.: 608 014 915
E-mail: east@vodafone.cz

Seznam příloh/přiložených souborů:

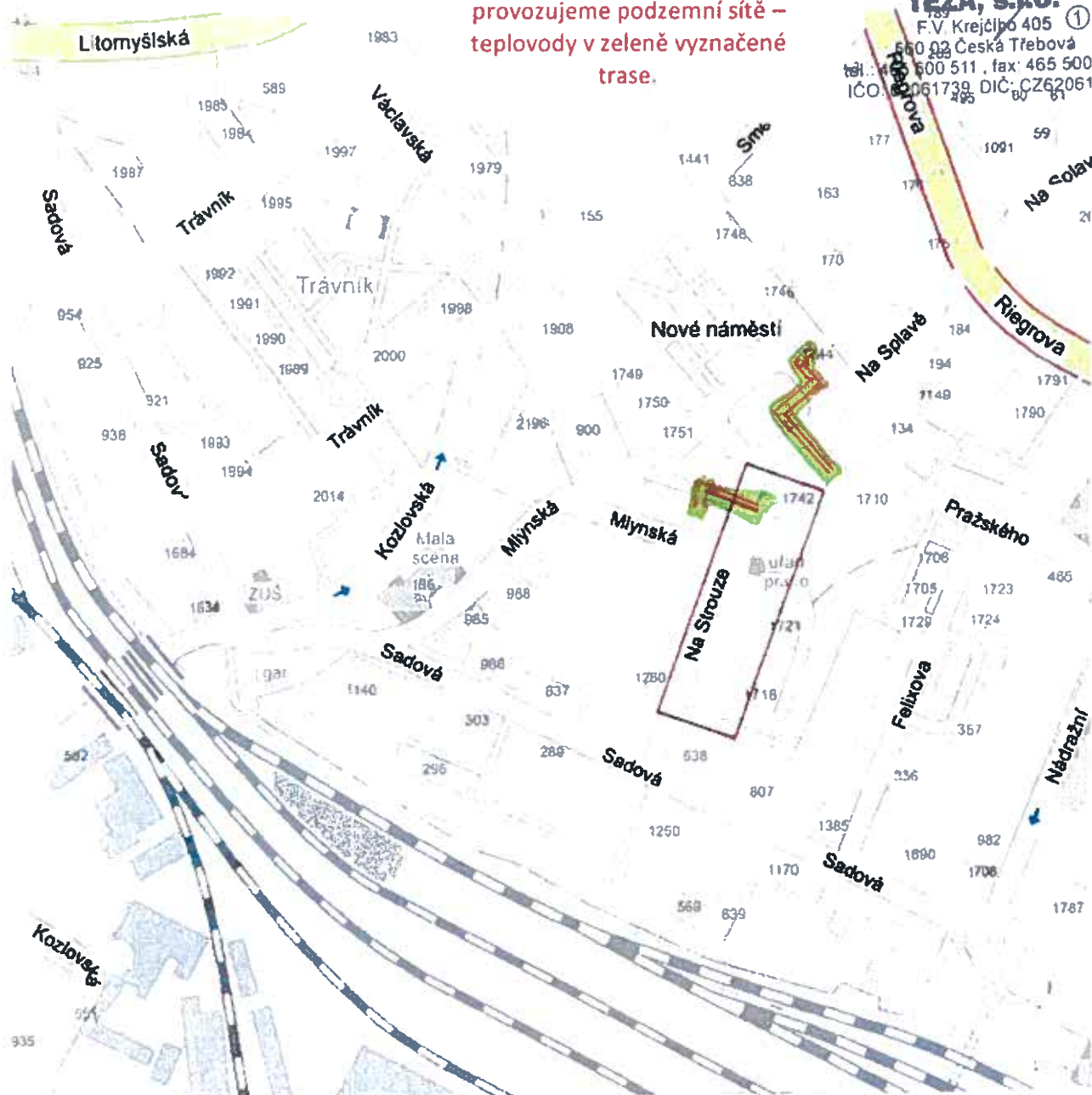
Zadost_170517-083643578.pdf

V trase projektovaných
podzemních sítí vlastníme a
provozujeme podzemní sítě –
teplovody v zeleně vyznačené
trase.

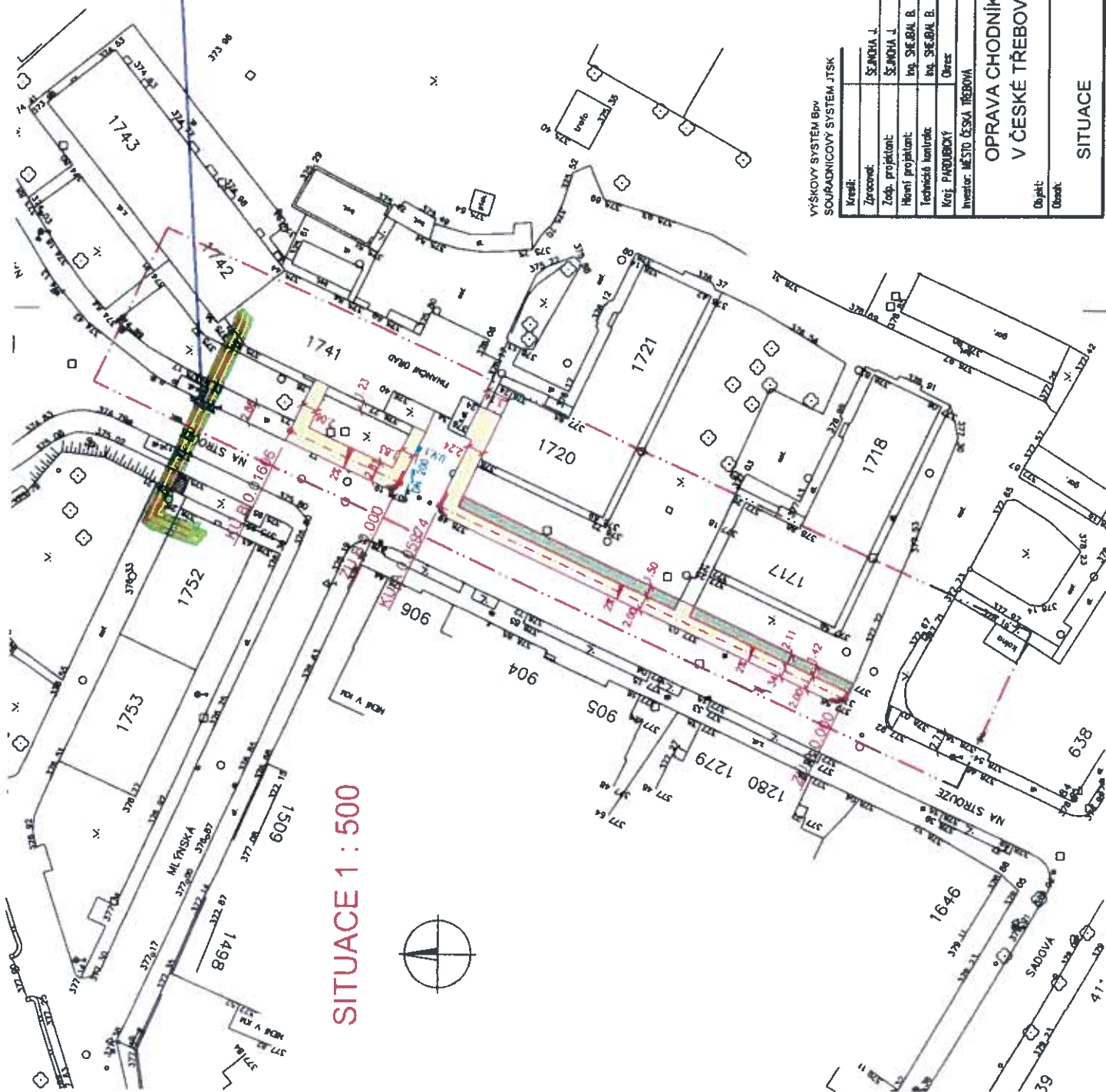
- 6 -06- 2017

TEZA, s.r.o.

F.V. Krejčího 405
560 02 Česká Třebová
tel.: 465 500 511, fax: 465 500 588
IČO: 6061739 DIČ: CZ62061739



Kreslil:			OPTIMA spol. s r.o. PROJEKTOVÁ, INŽENYRSKÁ A STAVEBNÍ ČINNOST Žitkova 738, 566 01 Vysoké Mýto tel.: 465 420 911 e-mail: info@optima-vm.cz	
Zpracoval:	ŠEJNOHA J.			
Zodp. projektant:	ŠEJNOHA J.	<i>Šejnoha</i>		
Hlavní projektant:	Ing. ŠEJBAL B.			
Technická kontrola:	Ing. ŠEJBAL B.			
Kraj: PARDUBICKÝ	Okres:	Obec: ČESKÁ TŘEBOVÁ		
Investor: MĚSTO ČESKÁ TŘEBOVÁ			Stupeň:	DSP
OPRAVA CHODNÍKU UL. NA STROUZE V ČESKÉ TŘEBOVÉ			Zak. č.:	4254-17-3
			Arch. č.:	3582
Objekt:			Datum:	5/2017
			Formát:	1 A4
Obsah:			Měř.:	Číslo příl. výřezu:
			1:3000	1
PŘEHLEDNÁ SITUACE			Kóty: m	



LEGENDA POVRCHŮ

CHODNÍK — ZÁMKOVÁ DLAŽBA 60 mm

ZATRAVNĚNÉ PLOCHY

SNÍŽENÉ OBRUBNÍKY S VARNÝM PÁSEM S: 0.40 m

ZAJÍMOVÉ OZEMI

TEPLOVOD TEZA
d.p.o.

- 6-06-2017

V trase projektovaných

podzemních sítí vlastního a

provozujeme podzemní síť — **TEZA, S.R.O.** ①

teplovody v zeleně vyznačené

trase.

tel. 465 500 511 fax 465 500 588
IČO 62061739 DIČ CZ62064739

VÝŠKOVÝ SYSTÉM BPV
SOUDAŘNICOVÝ SYSTÉM JTSK

Kredit:	SEANHA J.
Zpracoval:	SEANHA J.
Zodp. projektant:	Ing. SEANHA J.
Hlavní projektant:	Ing. SEANHA J.
Technická kontrola:	Ing. SEANHA J.
Kraj:	PARUBICKÝ
Investor:	MĚSTO ČESKÁ TŘEBOVÁ

OPRAVA CHODNÍKU UL. NA STROUZE
V ČESKÉ TŘEBOVÉ

Objekt:
Území:

Stupeň: DOP

Zak. č.: 4254-17-3

Arch. č.: 3583

Datum: 5/2017

Formát: 2 A4

Číslo příl. výkresu: 2

Křídlo: m

1:500

SITUACE

OPTIMA s.r.o.

PROJEKTOVÁ, INŽENÝRSKÁ A STAVITELSKÁ ČINNOST
Žitavská 738, 566 01 Vysokeřížsko
tel. 465 420 811
e-mail: info@optima-sr.cz

EKO BI s.r.o.
 Semanínská 2050, 560 02 ČESKÁ TŘEBOVÁ
 IČ : 648 275 00 DIČ : CZ 648 275 00

Zápis v obchodním rejstříku u Krajského soudu v Hradci Králové dne 19.12.1995, oddíl C, vložka 9386

036/2017

OPTIMA spol. s r.o.
 Žižkova 738
 566 01 Vysoké Mýto

VĚC: Vyjádření k podzemním sítím

Akce: „Oprava chodníku ul. Na Strouze v České Třebové“.

V dané lokalitě v ulici Na Strouze v České Třebové se nachází podzemní vedení veřejného osvětlení. Tato ulice Na Strouze řeší samostatný projekt na úpravu veřejného osvětlení a je zapotřebí tyto dvě akce zkoordinovat. Projektovou dokumentaci řeší firma Optima spol. s r.o. Vysoké Mýto ve spolupráci s firmou Philips.
 Před zahájením všech zemních prací, je nutné kontaktovat správce veřejného osvětlení p. Michala Vebra, tel:731449820, nechat vše vytyčit a předložit projektovou dokumentaci.

Vebr Michal
 vedoucí VO
 Semanínská 2050
 560 02 Česká Třebová
 Tel:+420731449820

V České Třebové dne 22.05.2017

EKO BI s.r.o.
 Semanínská 2050
 560 02 ČESKÁ TŘEBOVÁ
 TEL./FAX: 465 539 235
 IČ 648 275 00 / DIČ CZ64827500

Farníková Bohuslava

Od: Blanka Spěváková [blanka.spevakova@tlapnet.cz]
Odesláno: 16. května 2017 15:24
Komu: Info OPTIMA
Předmět: Re: Žádost o vyj. k sítím_ Oprava chodníku ul. Na Strouze v České Třebové

Dobrý den,

na uvedené adrese žádné zařízení nemáme.

Děkujeme za email.

S pozdravem a přáním hezkého dne

Bc. Blanka Spěváková, DiS. – administrativní specialista

Tlapnet s.r.o.

U Schodů 122/5

Praha 9 – Hrdlořezy 190 00

IČO: 27174824

DIČ: CZ27174824

tel: 606 606 035

web: www.tlapnet.cz

facebook: www.facebook.com/tlapnet

Tato zpráva není potvrzením přijetí nabídky, a nedochází na jejím základě k uzavření smlouvy. Tato zpráva je jen prostým sdělením o způsobu vyřízení emailu naší společností.

Dne 16. května 2017 13:19 Info OPTIMA <info@optima-vm.cz> napsal(a):

Dobrý den,

V příloze zasílám žádost o vyj. k sítím na výše uvedenou akci.

Děkuji za vyřízení

S pozdravem a přáním hezkého dne

Farníková Bohuslava
OPTIMA, spol. s r.o.



KABELOVÁ TELEVIZE CZ s.r.o.

Farníková Bohuslava
OPTIMA, spol. s r.o.
Žižkova 738/IV
566 01 Vysoké Mýto

VÁŠ DOPIS ZNAČKY /ZE DNE
Mail ze dne 16.5.2017

NAŠE ZNAČKA
20170602_3-LK

VYŘIZUJE
Lukáš Kubiček

V ČESKÉ TŘEBOVÉ DNE
2.6.2017

Při realizaci stavby „Oprava chodníku ul. Na Strouze v České Třebové“ v k. u. Lhotka u České Třebové, dle Vaší žádosti dojde ke střetu se sítí elektronických komunikací (koaxiální kabely, ochranné trubky HDPE, optické kabely, rozvaděče) ve správě společnosti KABELOVÁ TELEVIZE CZ s.r.o. Ochranné pásmo podzemního vedení SEK činí 1,5 m po stranách krajního vedení. Nadzemní vedení SEK (NVSEK) používá shodnou právní ochranu jako podzemní vedení SEK. Veškeré náklady spojené s případnou přeložkou kabelů uhradí investor stavby, který je vyvolává. Majetkové vztahy k síti TKR se realizací přeložky nemění. Poloha SEK je vyznačena v příloženém výkresu M 1:500.

Podmínky pro provádění stavebních prací v blízkosti vedení SEK:

Při provádění stavebních nebo jiných prací je stavebník nebo jím pověřený subjekt povinen učinit nezbytné opatření, aby nedošlo k ohrožení nebo poškození SEK:

1. Při činnostech v blízkosti vedení SEK je povinen respektovat pravidla stanovená právními předpisy pro ochranná pásma podzemního vedení SEK tak, aby nedošlo k poškození nebo zamezení přístupu k vedení. Při křížení, nebo souběhu zemních prací se SEK je nutné dodržet ČSN 73 6005 "Prostorová úprava vedení technického vybavení" v platném znění a normy související, ČSN 33 21 60 "Předpisy pro ochranu sdělovacích vedení a zařízení před nebezpečnými vlivy trojfázových vedení VN, VVN a ZVN" a dále ČSN 33 2000-5-54 "Uzemnění a ochranné vodiče".
2. Před započatím zemních prací **zajistit vytyčení trasy** SEK (vytyčení zajišťuje (dispečink KT CZ tel: 465 539 103). S vyznačenou trasou SEK prokazatelně seznámit pracovníky, kteří budou stavební práce provádět.
3. Pracovníky, kteří budou provádět zemní práce na staveništi upozornit, aby v případě potřeby zjistili hloubkové uložení SEK příčnými sondami. Upozornit pracovníky na možnou odchylku +/- 30 cm mezi skutečným uložením SEK a polohovými údaji ve výkresové dokumentaci. Upozornit pracovníky, aby ve vzdálenosti nejméně 1,5 m od krajních vedení vyznačené trasy SEK nepoužívali žádných mechanizačních prostředků nebo nevhodného nářadí (např. sbíječky, hloubicí stroje) a aby při provádění prací v těchto místech dbali nejvyšší opatrnosti.
4. V případě rekonstrukčních prací v objektu upozorňujeme na povinnost provést průzkum vnějších i vnitřních vedení SEK na omítce i pod ní.
5. Výkopové práce v blízkosti sloupů NVSEK je povinen provádět v takové vzdálenosti, aby nedošlo k narušení jejich stability.
6. Manipulační a skladové plochy je povinen zřizovat v takové vzdálenosti od NVSEK, aby se při výkonu prací v těchto prostorách nemohly osoby ani mechanizace přiblížit k vedení na vzdálenost menší než 1 m (čl. 275, ČSN 34 2100).
7. Při zjištění zásadního rozporu mezi údaji v projektové dokumentaci a skutečností zastavit práce a věc oznámit na Ing. Gloser František, mob.: 731 517 542.
8. Při provádění zemních prací v blízkosti SEK postupovat tak, aby nedošlo ke změně uložení SEK. Odkryté vedení zabezpečit proti poškození, odcizení a prověšení. **UPOZORŇUJEME NA NUTNOST DODRŽET HLOUBKU ULOŽENÍ PŘI EVENT. ZMĚNĚ NIVELITY TERÉNU!**
9. Dojde-li při provádění zemních prací k odkrytí SEK, vyzvat pracovníka KABELOVÉ TELEVIZE CZ s.r.o. (dispečink KTCZ tel. 465 539 103) ke kontrole SEK před zakrytím. Pracovník KABELOVÉ TELEVIZE CZ s.r.o. provede zápis o kontrole uložení SEK do stavebního deníku dodavatelské organizace. Zához je možné provést až po odsouhlasení pracovníkem KABELOVÉ TELEVIZE CZ s.r.o.
10. Mimo vozovku není dovoleno trasu SEK přejíždět vozidly nebo stavební mechanizací, dokud nebude vedení zabezpečeno proti mechanickému poškození.
11. Nad kabelovou trasou dodržovat zákaz skládek a budování zařízení, která by znemožňovala přístup ke kabelům.
12. Na trase SEK se nesmí měnit niveleta terénu, vysazovat trvalé porosty ani měnit rozsah zpevněných ploch.
13. Případné poškození zařízení okamžitě hlásit dispečinku KTCZ tel: 465 539 103.

KABELOVÁ TELEVIZE CZ s.r.o., souhlasí s provedením výše uvedené stavby za předpokladu splnění podmínek uvedených v tomto Vyjádření. Platnost tohoto vyjádření je 12 měsíců.

Těšíme se další spolupráci
S pozdravem

Ing. František Gloser
tel. 465 539 103

*V Z. BUDAROVSKÝ LUCIO
VÝKONNÝ ŘEDITEL*

KABELOVÁ TELEVIZE CZ s.r.o., Praha 10, Ruská 8, PSČ:101 00

Provozovna: Nádražní 115, 560 02 Česká Třebová, tel.: 465 539 103, fax 465 539 173, e-mail: info@ktcz.eu
web : www.ktcz.eu

